

KATALOG BPS 1103001.1118040

# KECAMATAN JANGKA BUYA



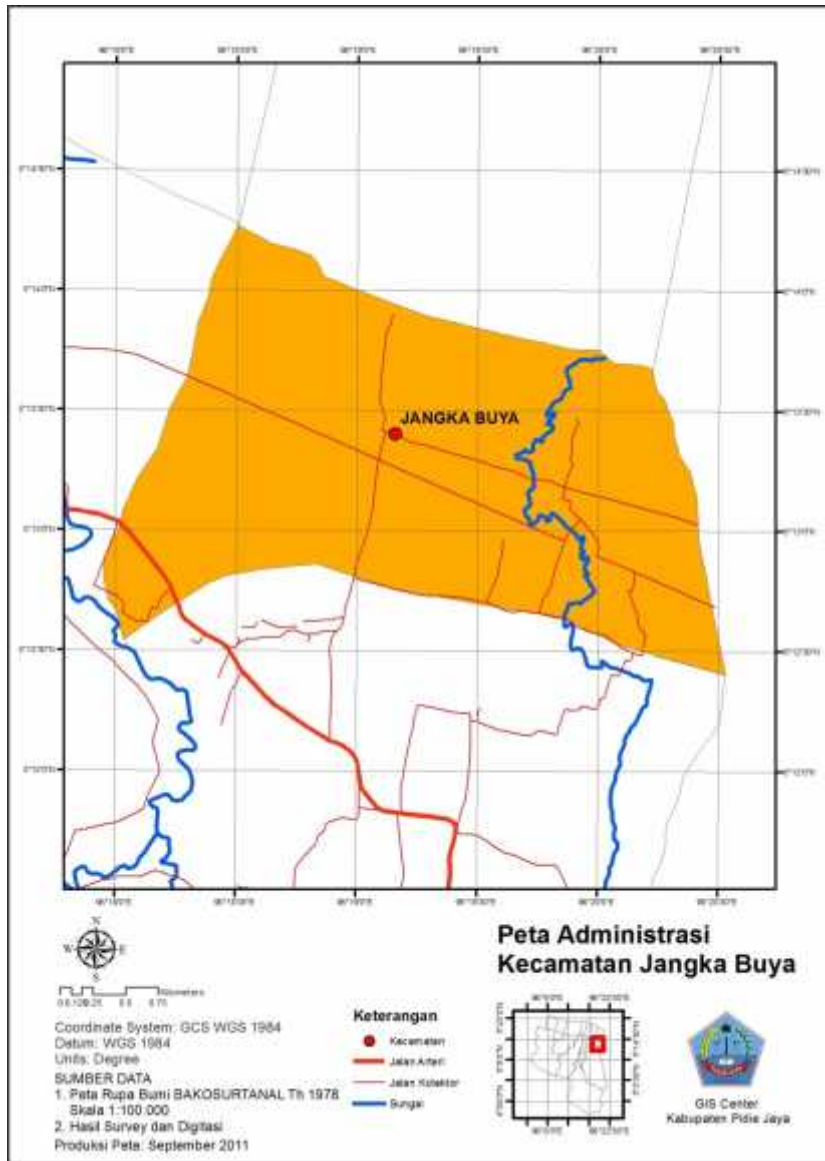
**BADAN PUSAT STATISTIK  
KABUPATEN PIDIE JAYA**

# JANGKA BUYA DALAM ANGKA 2015

Katalog BPS	: 1103001.1118040
Ukuran Buku	: 14,8 x 21 cm
Jumlah Halaman	: xi + 46 Halaman
Naskah	: BPS Kabupaten Pidie Jaya
Penyunting	: Seksi Neraca Wilayah dan Analisis Statistik
Gambar Kulit	: Seksi Neraca Wilayah dan Analisis Statistik
Diterbitkan oleh	: BPS Kabupaten Pidie Jaya

Boleh dikutip dengan menyebutkan sumbernya

# PETA KECAMATAN JANGKA BUYA



## KATA SAMBUTAN

Syukur Alhamdulillah, dengan izin-Nya BPS Kabupaten Pidie Jaya telah berhasil menerbitkan “Kecamatan Jangka Buya Dalam Angka 2015”.

Kecamatan Jangka Buya Dalam Angka 2015 merupakan publikasi tahunan yang diterbitkan oleh Badan Pusat Statistik Kabupaten Pidie Jaya. Publikasi ini menyajikan tabel-tabel berisi gambaran umum tentang keadaan geografis, ciri dan karakteristik penduduk di Kecamatan Jangka Buya pada tahun 2014.

Publikasi ini dapat terwujud berkat kerja sama dan bantuan dari berbagai pihak. Kepada semua pihak yang telah memberikan bantuan, disampaikan penghargaan dan ucapan terima kasih yang sebesar-besarnya.

Untuk perbaikan publikasi ini tanggapan dan saran-saran dari pemakai sangat diharapkan.

Harapan kami semoga bermanfaat bagi pemakainya.

Meureudu, Oktober 2015  
KEPALA BADAN PUSAT STATISTIK  
KABUPATEN PIDIE JAYA



Drs. ANWAR A. WAHAB  
NIP. 19590630 198103 1 002

## KATA PENGANTAR

Syukur Alhamdulillah kami panjatkan kehadiran Allah SWT, karena dengan taufiq dan hidayahNya sehingga kami dapat menyelesaikan publikasi Jangka Buya Dalam Angka 2015, yang sangat sederhana ini sesuai dengan Kemampuan data yang ada di tingkat Kecamatan.

Dalam suatu perencanaan pembangunan diperlukan berbagai data statistik sebagai bahan analisa untuk menentukan sasaran pembangunan guna mencapai sasaran yang lebih tepat.

Publikasi Jangka Buya Dalam Angka Tahun 2015 ini tentunya terdapat kekurangan dan kelemahan dalam pendataan. Oleh karena itu, koreksi dan saran dari semua pihak kami terima dengan senang hati demi perbaikan-perbaikan di masa mendatang.

Dalam penerbitan publikasi ini, kami telah banyak memperoleh bantuan dari semua pihak. Untuk itu, dalam kesempatan ini kami mengucapkan terima kasih.

Meureudu, Oktober 2015  
KOORDINATOR STATISTIK  
KECAMATAN JANGKA BUYA



T.D. EVENDI  
NIP. 19741216 200604 1 014

## DAFTAR ISI

Kata Sambutan.....	iv
Kata Pengantar.....	v
Daftar isi.....	vi
Daftar Tabel.....	vii
Penjelasan Umum.....	xi
BAB 1 Geografi.....	1
BAB 2 Pemerintah.....	5
BAB 3 Penduduk.....	16
BAB 4 Sosial.....	18
BAB 5 Pertanian.....	38
BAB 6 Perhubungan.....	42
BAB 7 Keuangan.....	45

## DAFTAR TABEL

	Halaman
Tabel 1.1 Luas Wilayah Menurut Gampong di Kecamatan Jangka Buya, 2014	2
Tabel 1.2 Tinggi Wilayah di Atas Permukaan Laut (DPL) Menurut Gampong di kecamatan Jangka Buya, 2014	3
Tabel 1.3 Jarak Gampong ke Ibu kota Kecamatan dan Ibu Kota Kabupaten di Kecamatan Jangka Buya, 2014	4
Tabel 2.1 Banyaknya Dusun Menurut Gampong di Kecamatan Jangka Buya, 2014	6
Tabel 2.2 Nama-Nama Dusun Menurut Gampong di Kecamatan Jangka Buya, 2014	7
Tabel 2.3 Banyaknya jumlah Pegawai Negeri Sipil dan honorer menurut jabatan pada kantor Camat Jangka Buya, 2014	9
Tabel 2.4 Klasiifikasi Gampong di Kecamatan Jangka Buya, 2014	10
Tabel 2.5 Nama-nama Geuchik dan Pendidikan Terakhir Geuchik Kecamatan Jangka Buya, 2014	11
Tabel 2.6 Nama Mukim, Imum Mukim dan Desa Berdasarkan Mukim di Kecamatan Jangka Buya, 2014	12
Tabel 3.1 Jumlah Penduduk, Jenis Kelamin dan Rasio Jenis Kelamin Menurut Gampong di Kecamatan Jangka Buya, 2014	14

	Halaman
Tabel 3.2 Luas Gampong, Jumlah Penduduk dan Kepadatan Penduduk Menurut Gampong di Kecamatan Jangka Buya, 2014	15
Tabel 3.3 Jumlah Penduduk, Jumlah Rumah Tangga dan Rata-rata Penduduk per Ruta Menurut Gampong di Kecamatan Jangka Buya, 2014	16
Tabel 3.4 Banyaknya Kepala Rumah Tangga Berdasarkan Lapangan Usaha Menurut Gampong di Kecamatan Jangka Buya, 2014	17
Tabel 4.1 Jumlah Sekolah Menurut Gampong di Kecamatan Jangka Buya, 2014	19
Tabel 4.2 Jumlah Sekolah di Bawah Departemen Agama Menurut Gampong di Kecamatan Jangka Buya, 2014	20
Tabel 4.3 Jumlah Murid dan Guru Sekolah Dasar (SD) Menurut Gampong di Kecamatan Jangka Buya, 2014	21
Tabel 4.4 Jumlah Murid dan Guru Madrasah Ibtidaiyah (MI) Menurut Gampong di Kecamatan Jangka Buya, 2014	22
Tabel 4.5 Jumlah Murid dan Guru Sekolah Menengah Pertama (SMP) Menurut Gampong di Kecamatan Jangka Buya, 2014	23
Tabel 4.6 Jumlah Murid dan Guru Madrasah Tsanawiyah (MTs) Menurut Gampong di Kecamatan Jangka Buya, 2014	24
Tabel 4.7 Jumlah Murid dan Guru Sekolah Menengah Atas (SMK) Menurut Gampong di Kecamatan Jangka Buya, 2014	25
Tabel 4.8 Jumlah Murid dan Guru Madrasah Aliyah (MA) Menurut Gampong di Kecamatan Jangka Buya, 2014	26



	Halaman
Tabel 4.9 Banyaknya Fasilitas Kesehatan Menurut Gampong di Kecamatan Jangka Buya, 2014	27
Tabel 4.10 Banyaknya Tenaga Kesehatan di Kecamatan Jangka Buya, 2014	28
Tabel 4.11 Jumlah Tenaga Kesehatan Menurut Gampong di Kecamatan Jangka Buya, 2014	29
Tabel 4.12 Banyaknya Balita yang Pernah Mendapat Imunisasi Menurut Jenis Imunisasi di Kecamatan Jangka Buya, 2014	30
Tabel 4.13 Banyaknya Pasangan Usia Subur dan Peserta KB Aktif Menurut Gampong di Kecamatan Jangka Buya, 2014	32
Tabel 4.14 Jumlah Sarana Peribadatan Menurut Jenis dan Gampong di Kecamatan Jangka Buya, 2014	33
Tabel 4.15 Jumlah Sarana Olah Raga Menurut Jenis dan Gampong di Kecamatan Jangka Buya, 2014	34
Tabel 4.16 Jumlah Lapangan Olah Raga Menurut Jenis dan Gampong di Kecamatan Jangka Buya, 2014	35
Tabel 4.17 Sumber Air Minum Penduduk Menurut Gampong di Kecamatan Jangka Buya, 2014	36
Tabel 4.18 Banyaknya Rumah Tangga Menurut Sumber Penerangan di Kecamatan Jangka Buya, 2014	37
Tabel 5.1 Jumlah Ternak Besar Menurut Jenis dan Gampong di Kecamatan Jangka Buya, 2014	39
Tabel 5.2 Jumlah Ternak Kecil Menurut Jenis dan Gampong di Kecamatan Jangka Buya, 2014	40

	Halaman
Tabel 5.3 Luas Tanam, Panen dan Produksi Menurut Jenis Tanaman Bahan Makanan di Kecamatan Jangka Buya, 2014	41
Tabel 6.1 Jenis Permukaan Jalan Utama Menurut Gampong di Kecamatan Jangka Buya, 2014	43
Tabel 6.2 Jumlah Fasilitas Telekomunikasi dan Kantor PT Pos Indonesia di Kecamatan Jangka Buya, 2014	44
Tabel 7.1 Jumlah Sarana Perekonomian Menurut Jenis dan Gampong di Kecamatan Jangka Buya, 2014	46

## PENJELASAN UMUM

Tanda-tanda, satuan-satuan dan lain-lainnya yang digunakan dalam publikasi ini adalah sebagai berikut:

### 1. TANDA-TANDA

Data belum tersedia.....	: ...
Data tidak tersedia.....	: -
Data dapat diabaikan.....	: 0
Tanda desimal.....	: ,
Angka sementara.....	: *
Angka sangat sementara.....	: **
Angka sangat-sangat sementara.....	: ***
Angka diperbaiki.....	: r
Angka perkiraan.....	: e
Rupiah.....	: Rp.
Dollar Amerika.....	: \$
Meter.....	: m
Meter persegi.....	: m <sup>2</sup>
Kilometer.....	: km
Kilometer persegi.....	: km <sup>2</sup>
Hektar.....	: ha

### 2. SATUAN

Meter (m).....	: 100 cm
Kilometer (km).....	: 1.000 m
Kwintal (kw).....	: 100 kg
Ton.....	: 1.000 kg
Liter.....	: 1.000 ml

Satuan lain : pohon, ekor, butir, helai/lembar, jam menit persen



1

# GEOGRAFI

Tabel 1.1 Luas Wilayah Menurut Gampong di Kecamatan Jangka Buya, 2014

	Nama Gampong	Luas (km <sup>2</sup> )	Persentase
	(1)	(2)	(3)
1.	Muko Jurong	1,00	6,37
2.	Buket Teungoh	0,60	3,82
3.	Jurong Ara	1,00	6,37
4.	Jurong Teungoh	1,20	7,64
5.	Jurong Binje	1,00	6,37
6.	Reului Mangat	1,00	6,37
7.	Meunasah Me	1,15	7,32
8.	Meunasah Kumbang	0,75	4,78
9.	Kuta Baroh	0,50	3,18
10.	Meuko Meugit	0,40	2,55
11.	Meunasah Raya	1,00	6,37
12.	Kiran Dayah	0,75	4,78
13.	Kiran Baroh	1,00	6,37
14.	Kiran Krueng	1,50	9,55
15.	Meunasah Lueng	0,60	3,82
16.	Keude Jangka Buya	0,25	1,59
17.	Gampong Cot	0,50	3,18
18.	Meunasah Beureumbang	1,50	9,55
	Jumlah	15,70	100

Sumber : Kepala Desa

Tabel 1.2 Tinggi Wilayah di Atas Permukaan Laut (DPL) Menurut Gampong di Kecamatan Jangka Buya, 2014

	Nama Gampong	Tinggi DPL (m)
	(1)	(2)
1.	Muko Jurong	37
2.	Buket Teungoh	11
3.	Jurong Ara	19
4.	Jurong Teungoh	4
5.	Jurong Binje	2
6.	Reului Mangat	9
7.	Meunasah Me	10
8.	Meunasah Kumbang	17
9.	Kuta Baroh	21
10.	Meuko Meugit	20
11.	Meunasah Raya	8
12.	Kiran Dayah	6
13.	Kiran Baroh	6
14.	Kiran Krueng	7
15.	Meunasah Lueng	28
16.	Keude Jangka Buya	3
17.	Gampong Cot	7
18.	Meunasah Beureumbang	3

Sumber : BPS Kab. Pidie Jaya

Tabel 1.3 Jarak Gampong ke Ibukota Kecamatan dan Ibu kota Kabupaten di Kecamatan Jangka Buya, 2014

	Nama Gampong (1)	Jarak ke Ibukota (km)	
		Kecamatan (2)	Kabupaten (3)
1.	Muko Jurong	2	13
2.	Buket Teungoh	2	12
3.	Jurong Ara	2	11,5
4.	Jurong Teungoh	1,5	12
5.	Jurong Binje	1	13
6.	Reului Mangat	1	13
7.	Meunasah Me	1,5	13,5
8.	Meunasah Kumbang	2	12,5
9.	Kuta Baroh	3	17
10.	Meuko Meugit	3,5	16
11.	Meunasah Raya	2	12,5
12.	Kiran Dayah	3	15
13.	Kiran Baroh	3,5	14,5
14.	Kiran Krueng	2,5	14
15.	Meunasah Lueng	2	13
16.	Keude Jangka Buya	0,5	12,5
17.	Gampong Cot	1	13,5
18.	Meunasah Beureumbang	2,5	15

Sumber : Kepala Desa



PEMERINTAHAN



Tabel 2.1 Banyaknya Dusun Menurut Gampong di Kecamatan Jangka Buya, 2014

	Nama Gampong (1)	Jumlah Dusun (2)
1.	Muko Jurong	2
2.	Buket Teungoh	3
3.	Jurong Ara	2
4.	Jurong Teungoh	5
5.	Jurong Binje	4
6.	Reului Mangat	2
7.	Meunasah Me	2
8.	Meunasah Kumbang	2
9.	Kuta Baroh	2
10.	Meuko Meugit	2
11.	Meunasah Raya	3
12.	Kiran Dayah	3
13.	Kiran Baroh	3
14.	Kiran Krueng	3
15.	Meunasah Lueng	2
16.	Keude Jangka Buya	2
17.	Gampong Cot	2
18.	Meunasah Beureumbang	3
	Jumlah	47

Sumber : Kepala Desa

Tabel 2.2 Nama-nama Dusun Menurut Gampong di Kec. Jangka Buya, 2014

	Nama Gampong (1)	Nama Dusun (2)
1.	Muko Jurong	Dusun Bahagia Dusun Harapan Jaya
2.	Buket Teungoh	Dusun Gajah Meuta Dusun Kayee Puteh Dusun Tgk. Di Cantek
3.	Jurong Ara	Dusun Mns. Lawang Dusun Prang Syeh
4.	Jurong Teungoh	Dusun Muda Panglima Dusun Pasi Aron Dusun Tgk. Hasyem Dusun Teumeureu Dusun Tgk. Mata Ulat
5.	Jurong Binje	Dusun Ben Bulang Dusun Pasi Aron Dusun Tgk. Di Pusong Dusun Pulo Tu
6.	Reului Mangat	Dusun Tgk. Nyak Aceh Dusun Kuta Barat
7.	Meunasah Mee	Dusun Cot Ara Dusun Pulo Mee
8.	Meunasah Kumbang	Dusun Cempaka Dusun Merpati
9.	Kuta Baroh	Dusun Tgk. Di Mayang Dusun Tgk. Di Seupeng

Lanjutan Tabel 2.2

	Nama Gampong (1)	Nama Dusun (2)
10.	Meuko Meugit	Dusun Di Reuhat Dusun Kuala
11.	Meunasah Raya	Dusun Dayah Dusun Kuta Blang Dusun Paloh
12.	Kiran Dayah	Dusun Barat Dusun Tengah Dusun Timur
13.	Kiran Baroh	Dusun Panjang Sembilan Dusun Tgk. Nyak Amat Dusun Tgk. Syiah Kuala
14.	Kiran Krueng	Dusun Habib Hasan Dusun Imum SAD Dusun Tgk. Jeumpa
15.	Meunasah Lueng	Dusun Panglima Rubeng Dusun Tgk. Di Krueng
16.	Keude Jangka Buya	Dusun Keude Lhok Dusun Lampoh Reudeup
17.	Gampong Cot	Dusun Barat Dusun Timur
18.	Keurisi Mns. Beureumbang	Dusun Blang Dusun Mns. Tuha Dusun Mns. Tui

Sumber : BPS Kab. Pidie Jaya

Tabel 2.3 Banyaknya Jumlah Pegawai Negeri Sipil dan Honorer Menurut Jabatan pada kantor Kecamatan Jangka Buya, 2014

	Nama	NIP	Jabatan
	(1)	(2)	(3)
1.	Badruddin Husin, SE	196104021981011001	Camat
2.	Taufik Fauzi, SE	195802121979031003	Sekcam
3.	Fadli	196608181988031005	Kasi Pemerintahan
4.	Nurmala	196312311988102002	Kasi Kesra
5.	Armia, SE	197003111993021003	Kasi PMG
6.	Asmadi	196303251986031001	Staf Pemerintahan
7.	Humaira, SHI	198412312010032002	Staf
8.	Hafasah	197102052000092001	Staf PMG
9.	Wini Hartika, A. Md	198707192010032004	Subbag Keuangan
10.	Muhammad Ridwan	198108041999111001	Staf Pemerintahan
11.	M. Yusof	196806052007011055	Sekdes Kiran Baroh
12.	Ridwan	197111052007011025	Staf Kesra
13.	Muhammad Nasir	197412312007011153	Staf Pemerintahan
14.	Nurdin	197710102007011027	Subbag Umum & Kepegawaian
15.	Marzuki	197802222007011015	Staf PMG
16.	M. Ali	197908172007011028	Subbag Program & Perencanaan
17.	Ti Aminah	197608051999062001	Staf Kesra
18.	Afifuddin	197202152008011021	Staf Kesra
19.	Mulyadi	Honorer	Staf
20.	Sakdiyah	Honorer	Staf PMG
21.	Nila Wati	Honorer	Staf Kesra
22.	Mardhiah	Honorer	Staf Pemerintahan
23.	Ridzayani	Honorer	Staf PMG
24.	Saifullah	Honorer	Staf Kesra
25.	Nazaruddin	Honorer	Staf PMG
26.	Muhammad Suhelmi	Honorer	Staf

Sumber: Kantor Camat Jangka Buya

Tabel 2.4 Klasifikasi Gampong di Kecamatan Jangka Buya, 2014

	Nama Gampong	Orbitasi	Tingkat Perkembangan
	(1)	(2)	(3)
1.	Muko Jurong	Tidak Terisolir	Swadaya Lanjutan
2.	Buket Teungoh	Tidak Terisolir	Swadaya Lanjutan
3.	Jurong Ara	Tidak Terisolir	Swadaya Lanjutan
4.	Jurong Teungoh	Tidak Terisolir	Swadaya Lanjutan
5.	Jurong Binje	Tidak Terisolir	Swadaya Lanjutan
6.	Reului Mangat	Tidak Terisolir	Swadaya Lanjutan
7.	Meunasah Me	Tidak Terisolir	Swadaya Lanjutan
8.	Meunasah Kumbang	Tidak Terisolir	Swadaya Lanjutan
9.	Kuta Baroh	Tidak Terisolir	Swadaya Lanjutan
10.	Meuko Meugit	Tidak Terisolir	Swadaya Lanjutan
11.	Meunasah Raya	Tidak Terisolir	Swadaya Lanjutan
12.	Kiran Dayah	Tidak Terisolir	Swadaya Lanjutan
13.	Kiran Baroh	Tidak Terisolir	Swadaya Lanjutan
14.	Kiran Krueng	Tidak Terisolir	Swadaya Lanjutan
15.	Meunasah Lueng	Tidak Terisolir	Swadaya Lanjutan
16.	Keude Jangka Buya	Tidak Terisolir	Swadaya Lanjutan
17.	Gampong Cot	Tidak Terisolir	Swadaya Lanjutan
18.	Meunasah Beureumbang	Tidak Terisolir	Swadaya Lanjutan

Sumber : Kepala Desa

Tabel 2.5 Nama-nama Geuchik di Kecamatan Jangka Buya, 2014

	Nama Gampong	Nama Geuchick	Pendidikan Terakhir
	(1)	(2)	(3)
1.	Muko Jurong	Mukhtar Usaman	SMP
2.	Buket Teungoh	Tgk. Nasruddin	S-1
3.	Jurong Ara	Abdurrahman	D-III
4.	Jurong Teungoh	M. Nur	SMA
5.	Jurong Binje	Kamaruddin	SMA
6.	Reului Mangat	Jalaluddin	SMA
7.	Meunasah Me	Mukhtar. AR	SMP
8.	Meunasah Kumbang	M. Yusuf IS	SMP
9.	Kuta Baroh	Ridwan Husen	SMP
10.	Meuko Meugit	Bukhari	SMA
11.	Meunasah Raya	Abdul Manaf	SD
12.	Kiran Dayah	M. Nur	SMA
13.	Kiran Baroh	M. Amin Usman	SMP
14.	Kiran Krueng	Nasruddin Burhan	SMA
15.	Meunasah Lueng	Amri Zakaria	SMP
16.	Keude Jangka Buya	Fauzi	SMP
17.	Gampong Cot	Yusriadi	SMP
18.	Meunasah Beureumbang	Badruddin. K	SMP

Sumber : Kantor Camat Jangka Buya

Tabel 2.6 Nama Mukim, Imum Mukim dan Gampong Berdasarkan Mukim di Kecamatan Jangka Buya, 2014

	Nama Mukim (1)	Nama Imum Mukim (2)	Nama Gampong (3)
1.	Jangka Buya Barat	Tarmizi M. Syah	1. BuketTeungoh 2. Relui Mangat 3. Keude Jangka Buya 4. Gampong Cot 5. Jurong Binje 6. Jurong Teungoh 7. Jurong Ara
2.	Jangka Buya Baroh	Nurdin Ahmad	1. Kiran Dayah 2. Kiran Krueng 3. Kiran Baroh 4. Meunasah Beureumbang 5. Meunasah Lueng 6. Meunasah Raya 7. Meunasah Mee 8. Meunasah Kumbang 9. Meuko Meugit 10. Kuta Baroh 11. Muko Jurong

Sumber : Kantor Camat Jangka Buya



3

# PENDUDUK DAN KETENAGAKERJAAN



Tabel 3.1 Jumlah Penduduk, Jenis Kelamin dan Rasio Jenis Kelamin Menurut Gampong di Kecamatan Jangka Buya, 2014

	Nama Gampong	Penduduk (Jiwa)		Jumlah	Rasio Jenis Kelamin
		Laki-laki	Perempuan		
	(1)	(2)	(3)	(4)	(5)
1.	Muko Jurong	132	166	298	79,5
2.	Buket Teungoh	193	181	374	106,6
3.	Jurong Ara	330	355	685	93,0
4.	Jurong Teungoh	605	592	1.197	102,2
5.	Jurong Binje	518	530	1.048	97,7
6.	Reului Mangat	237	339	576	69,9
7.	Meunasah Me	221	221	442	100,0
8.	Meunasah Kumbang	185	195	380	94,9
9.	Kuta Baroh	179	182	361	98,4
10.	Meuko Meugit	108	119	227	90,8
11.	Meunasah Raya	229	232	461	98,7
12.	Kiran Dayah	190	198	388	96,0
13.	Kiran Baroh	297	303	600	98,0
14.	Kiran Krueng	249	280	529	88,9
15.	Meunasah Lueng	149	133	282	112,0
16.	Keude Jangka Buya	160	152	312	105,3
17.	Gampong Cot	275	249	524	110,4
18.	Meunasah Beureumbang	259	259	518	100,0
	Jumlah	4.516	4.686	9.202	96,4

Sumber : BPS Kab. Pidie Jaya

Tabel 3.2 Luas Gampong, Jumlah Penduduk dan Kepadatan Penduduk Menurut Gampong di Kecamatan Jangka Buya, 2014

	Nama Gampong	Luas Gampong (km <sup>2</sup> )	Jumlah Penduduk (Jiwa)	Kepadatan Penduduk (jiwa/km <sup>2</sup> )
	(1)	(2)	(3)	(4)
1.	Muko Jurong	1,00	298	298
2.	Buket Teungoh	0,60	374	623
3.	Jurong Ara	1,00	685	685
4.	Jurong Teungoh	1,20	1.197	998
5.	Jurong Binje	1,00	1.048	1.048
6.	Reului Mangat	1,00	576	576
7.	Meunasah Me	1,15	442	384
8.	Meunasah Kumbang	0,75	380	507
9.	Kuta Baroh	0,50	361	722
10.	Meuko Meugit	0,40	227	568
11.	Meunasah Raya	1,00	461	461
12.	Kiran Dayah	0,75	388	517
13.	Kiran Baroh	1,00	600	600
14.	Kiran Krueng	1,50	529	353
15.	Meunasah Lueng	0,60	282	470
16.	Keude Jangka Buya	0,25	312	1.248
17.	Gampong Cot	0,50	524	1.048
18.	Meunasah Beureumbang	1,50	518	345
	Jumlah	15,70	9.202	586

Sumber : BPS Kab. Pidie Jaya

Tabel 3.3 Jumlah Penduduk, Jumlah Rumah Tangga dan Rata-rata Per Rumah Tangga Menurut Gampong di Kecamatan JangkaBuya, 2014

	Nama Gampong	Jumlah Penduduk (Jiwa)	Jumlah Rumah Tangga	Rata-rata Penduduk per Ruta
	(1)	(2)	(3)	(4)
1.	Muko Jurong	298	55	5
2.	Buket Teungoh	374	100	4
3.	Jurong Ara	685	158	4
4.	Jurong Teungoh	1.197	305	4
5.	Jurong Binje	1.048	286	4
6.	Reului Mangat	576	152	4
7.	Meunasah Me	442	129	3
8.	Meunasah Kumbang	380	101	4
9.	Kuta Baroh	361	83	4
10.	Meuko Meugit	227	68	3
11.	Meunasah Raya	461	123	4
12.	Kiran Dayah	388	121	3
13.	Kiran Baroh	600	165	4
14.	Kiran Krueng	529	133	4
15.	Meunasah Lueng	282	85	3
16.	Keude Jangka Buya	312	103	3
17.	Gampong Cot	524	145	4
18.	Meunasah Beureumbang	518	128	4
	Jumlah	9.202	2.440	5

Sumber : BPS Kab. Pidie Jaya

Tabel 3.4 Banyaknya Kepala Rumah Tangga Berdasarkan Lapangan Usaha Menurut Gampong di Kecamatan Jangka Buya, 2014

Nama Gampong	Pertanian	Perikanan	Peternakan	Penggalian		Industri	Bangunan	Perdagangan	PNS	Lainnya
	(1)	(2)	(3)	(4)	(5)	(6)	(7)	(8)	(9)	(10)
1. Muko Jurong	62	14	19	-	-		5	2	4	-
2. Buket Teungoh	108	26	33	-	-		7	4	6	25
3. Jurong Ara	109	18	29	-	-		10	3	7	-
4. Jurong Teungoh	539	20	25	-	-		12	13	18	21
5. Jurong Binje	183	33	23	-	-		15	15	11	84
6. Reului Mangat	400	33	25	-	-		8	10	14	74
7. Meunasah Me	1.135	72	30	-	-		7	10	10	65
8. Meunasah Kumbang	104	11	24	-	-		6	-	7	4
9. Kuta Baroh	91	34	31	-	-		7	-	17	4
10. Meuko Meugit	25	-	9	-	-		5	7	13	5
11. Meunasah Raya	73	32	26	-	-		8	11	13	4
12. Kiran Dayah	289	18	19	-	-		5	7	12	52
13. Kiran Baroh	98	20	33	-	-		8	12	2	60
14. Kiran Krueng	65	23	14	-	-		6	12	28	418
15. Meunasah Lueng	160	1.225	14	-	-		6	7	15	10
16. Keude Jangka Buya	37	8	3	-	-		2	9	16	25
17. Gampong Cot	170	8	28	-	-		3	15	5	20
18. Meunasah Beureumbang	60	60	20	-	-		2	20	4	15
Jumlah	3.708	1.655	405	0	0		122	157	202	886

Sumber : Kantor Camat Jangka Buya



4

SOSIAL

Tabel 4.1 Jumlah Sekolah Menurut Gampong di Kecamatan Jangka Buya, 2014

	Nama Gampong	SD	SMP	SMA	PT
	(1)	(2)	(3)	(4)	(5)
1.	Muko Jurong	-	-	-	-
2.	Buket Teungoh	-	-	-	-
3.	Jurong Ara	-	-	-	-
4.	Jurong Teungoh	1	-	-	-
5.	Jurong Binje	-	-	-	-
6.	Reului Mangat	1	1	-	-
7.	Meunasah Me	-	-	-	-
8.	Meunasah Kumbang	-	-	-	-
9.	Kuta Baroh	-	-	-	-
10.	Meuko Meugit	-	-	-	-
11.	Meunasah Raya	1	-	-	-
12.	Kiran Dayah	-	-	-	-
13.	Kiran Baroh	-	-	-	-
14.	Kiran Krueng	-	-	-	-
15.	Meunasah Lueng	-	-	-	-
16.	Keude Jangka Buya	-	-	1	-
17.	Gampong Cot	-	-	-	-
18.	Meunasah Beureumbang	-	-	-	-
	Jumlah	3	1	1	-

Sumber : Dinas Pendidikan Kab. Pidie Jaya

Tabel 4.2 Jumlah Sekolah di Bawah Departemen Agama Menurut Gampong di Kecamatan Jangka Buya, 2014

	Nama Gampong	MIN	MTs	MA
	(1)	(2)	(3)	(4)
1.	Muko Jurong	-	-	-
2.	Buket Teungoh	-	-	-
3.	Jurong Ara	-	-	-
4.	Jurong Teungoh	-	-	-
5.	Jurong Binje	-	-	-
6.	Reului Mangat	1	-	-
7.	Meunasah Me	-	-	-
8.	Meunasah Kumbang	-	-	-
9.	Kuta Baroh	-	-	-
10.	Meuko Meugit	-	-	-
11.	Meunasah Raya	-	-	-
12.	Kiran Dayah	1	-	-
13.	Kiran Baroh	-	-	-
14.	Kiran Krueng	-	-	-
15.	Meunasah Lueng	-	-	-
16.	Keude Jangka Buya	-	-	-
17.	Gampong Cot	-	-	-
18.	Meunasah Beureumbang	-	-	-
	Jumlah	2	-	-

Sumber : Kankemenag Kab. Pidie Jaya

Tabel 4.3 Jumlah Murid dan Guru Sekolah Dasar (SD) Menurut Gampong di Kecamatan Jangka Buya, 2014

Nama Gampong (1)	Murid			Guru		
	L (2)	P (3)	Jlh (4)	L (5)	P (6)	Jlh (7)
1. Muko Jurong	-	-	-	-	-	-
2. Buket Teungoh	-	-	-	-	-	-
3. Jurong Ara	-	-	-	-	-	-
4. Jurong Teungoh	89	86	175	5	27	32
5. Jurong Binje	-	-	-	-	-	-
6. Reului Mangat	124	84	208	9	27	36
7. Meunasah Me	-	-	-	-	-	-
8. Meunasah Kumbang	-	-	-	-	-	-
9. Kuta Baroh	-	-	-	-	-	-
10. Meuko Meugit	-	-	-	-	-	-
11. Meunasah Raya	81	47	128	5	17	22
12. Kiran Dayah	-	-	-	-	-	-
13. Kiran Baroh	-	-	-	-	-	-
14. Kiran Krueng	-	-	-	-	-	-
15. Meunasah Lueng	-	-	-	-	-	-
16. Keude Jangka Buya	-	-	-	-	-	-
17. Gampong Cot	-	-	-	-	-	-
18. Mns. Beureumbang	-	-	-	-	-	-
Jumlah	294	217	511	19	71	90

Sumber : Dinas Pendidikan Kab. Pidie Jaya



Tabel 4.4 Jumlah Murid dan Guru Madrasah Ibtidaiyah (MI) Menurut Gampong di Kecamatan Jangka Buya, 2014

Nama Gampong (1)	Murid			Guru		
	L (2)	P (3)	Jlh (4)	L (5)	P (6)	Jlh (7)
1. Muko Jurong	-	-	-	-	-	-
2. Buket Teungoh	-	-	-	-	-	-
3. Jurong Ara	-	-	-	-	-	-
4. Jurong Teungoh	-	-	-	-	-	-
5. Jurong Binje	-	-	-	-	-	-
6. Reului Mangat	200	168	368	6	19	25
7. Meunasah Me	-	-	-	-	-	-
8. Meunasah Kumbang	-	-	-	-	-	-
9. Kuta Baroh	-	-	-	-	-	-
10. Meuko Meugit	-	-	-	-	-	-
11. Meunasah Raya	-	-	-	-	-	-
12. Kiran Dayah	91	92	183	8	12	20
13. Kiran Baroh	-	-	-	-	-	-
14. Kiran Krueng	-	-	-	-	-	-
15. Meunasah Lueng	-	-	-	-	-	-
16. Keude Jangka Buya	-	-	-	-	-	-
17. Gampong Cot	-	-	-	-	-	-
18. Mns. Beureumbang	-	-	-	-	-	-
Jumlah	291	260	551	14	31	45

Sumber : Kankemenag Kab. Pidie Jaya

Tabel 4.5 Jumlah Murid dan Guru Sekolah Menengah Pertama (SMP) Menurut Gampong di Kecamatan Jangka Buya, 2014

Nama Gampong (1)	Murid			Guru		
	L (2)	P (3)	Jlh (4)	L (5)	P (6)	Jlh (7)
1. Muko Jurong	-	-	-	-	-	-
2. Buket Teungoh	-	-	-	-	-	-
3. Jurong Ara	-	-	-	-	-	-
4. Jurong Teungoh	-	-	-	-	-	-
5. Jurong Binje	-	-	-	-	-	-
6. Reului Mangat	108	64	172	9	27	36
7. Meunasah Me	-	-	-	-	-	-
8. Meunasah Kumbang	-	-	-	-	-	-
9. Kuta Baroh	-	-	-	-	-	-
10. Meuko Meugit	-	-	-	-	-	-
11. Meunasah Raya	-	-	-	-	-	-
12. Kiran Dayah	-	-	-	-	-	-
13. Kiran Baroh	-	-	-	-	-	-
14. Kiran Krueng	-	-	-	-	-	-
15. Meunasah Lueng	-	-	-	-	-	-
16. Keude Jangka Buya	-	-	-	-	-	-
17. Gampong Cot	-	-	-	-	-	-
18. Mns. Beureumbang	-	-	-	-	-	-
Jumlah	108	64	172	9	27	36

Sumber : Dinas Pendidikan Kab. Pidie Jaya

Tabel 4.6 Jumlah Murid dan Guru Madrasah Tsanawiyah (MTs) Menurut Gampong di Kecamatan Jangka Buya, 2014

Nama Gampong (1)	Murid			Guru		
	L (2)	P (3)	Jlh (4)	L (5)	P (6)	Jlh (7)
1. Muko Jurong	-	-	-	-	-	-
2. Buket Teungoh	-	-	-	-	-	-
3. Jurong Ara	-	-	-	-	-	-
4. Jurong Teungoh	-	-	-	-	-	-
5. Jurong Binje	-	-	-	-	-	-
6. Reului Mangat	-	-	-	-	-	-
7. Meunasah Me	-	-	-	-	-	-
8. Meunasah Kumbang	-	-	-	-	-	-
9. Kuta Baroh	-	-	-	-	-	-
10. Meuko Meugit	-	-	-	-	-	-
11. Meunasah Raya	-	-	-	-	-	-
12. Kiran Dayah	-	-	-	-	-	-
13. Kiran Baroh	-	-	-	-	-	-
14. Kiran Krueng	-	-	-	-	-	-
15. Meunasah Lueng	-	-	-	-	-	-
16. Keude Jangka Buya	-	-	-	-	-	-
17. Gampong Cot	-	-	-	-	-	-
18. Mns. Beureumbang	-	-	-	-	-	-
Jumlah	-	-	-	-	-	-

Sumber : Kankemenag Kab. Pidie Jaya

Tabel 4.7 Jumlah Murid dan Guru Sekolah Menengah Atas (SMA) Menurut Gampong di Kecamatan Jangka Buya, 2014

Nama Gampong (1)	Murid			Guru		
	L (2)	P (3)	Jlh (4)	L (5)	P (6)	Jlh (7)
1. Muko Jurong	-	-	-	-	-	-
2. Buket Teungoh	-	-	-	-	-	-
3. Jurong Ara	-	-	-	-	-	-
4. Jurong Teungoh	-	-	-	-	-	-
5. Jurong Binje	-	-	-	-	-	-
6. Reului Mangat	-	-	-	-	-	-
7. Meunasah Me	-	-	-	-	-	-
8. Meunasah Kumbang	-	-	-	-	-	-
9. Kuta Baroh	-	-	-	-	-	-
10. Meuko Meugit	-	-	-	-	-	-
11. Meunasah Raya	-	-	-	-	-	-
12. Kiran Dayah	-	-	-	-	-	-
13. Kiran Baroh	-	-	-	-	-	-
14. Kiran Krueng	-	-	-	-	-	-
15. Meunasah Lueng	-	-	-	-	-	-
16. Keude Jangka Buya	118	122	240	15	38	53
17. Gampong Cot	-	-	-	-	-	-
18. Mns. Beureumbang	-	-	-	-	-	-
Jumlah	118	122	240	15	38	53

Sumber : Dinas Pendidikan Kab. Pidie Jaya

Tabel 4.8 Jumlah Murid dan Guru Madrasah Aliyah (MA) Menurut Gampong di Kecamatan Jangka Buya, 2014

Nama Gampong (1)	Murid			Guru		
	L (2)	P (3)	Jlh (4)	L (5)	P (6)	Jlh (7)
1. Muko Jurong	-	-	-	-	-	-
2. Buket Teungoh	-	-	-	-	-	-
3. Jurong Ara	-	-	-	-	-	-
4. Jurong Teungoh	-	-	-	-	-	-
5. Jurong Binje	-	-	-	-	-	-
6. Reului Mangat	-	-	-	-	-	-
7. Meunasah Me	-	-	-	-	-	-
8. Meunasah Kumbang	-	-	-	-	-	-
9. Kuta Baroh	-	-	-	-	-	-
10. Meuko Meugit	-	-	-	-	-	-
11. Meunasah Raya	-	-	-	-	-	-
12. Kiran Dayah	-	-	-	-	-	-
13. Kiran Baroh	-	-	-	-	-	-
14. Kiran Krueng	-	-	-	-	-	-
15. Meunasah Lueng	-	-	-	-	-	-
16. Keude Jangka Buya	-	-	-	-	-	-
17. Gampong Cot	-	-	-	-	-	-
18. Mns. Beureumbang	-	-	-	-	-	-
Jumlah	-	-	-	-	-	-

Sumber : Kankemenag Kab. Pidie Jaya

Tabel 4.9 Banyaknya Fasilitas Kesehatan Menurut Gampong di Kecamatan Jangka Buya, 2014

Nama Gampong	Rumah Sakit	Puskesmas	Pustu	Posyandu	Polindes	Poskesdes	Praktek Dokter
(1)	(2)	(3)	(4)	(5)	(6)	(7)	(8)
1. Muko Jurong	-	-	-	1	-	-	-
2. Buket Teungoh	-	-	-	1	-	-	-
3. Jurong Ara	-	-	-	1	1	1	-
4. Jurong Teungoh	-	-	-	1	1	-	-
5. Jurong Binje	-	-	-	1	1	-	-
6. Reului Mangat	-	-	-	1	1	-	-
7. Meunasah Me	-	1	1	1	-	-	-
8. Meunasah Kumbang	-	-	-	1	1	-	-
9. Kuta Baroh	-	-	-	1	-	-	-
10. Meuko Meugit	-	-	-	1	-	-	-
11. Meunasah Raya	-	-	-	1	1	-	-
12. Kiran Dayah	-	-	-	1	1	-	-
13. Kiran Baroh	-	-	-	1	-	1	-
14. Kiran Krueng	-	-	-	1	1	-	-
15. Meunasah Lueng	-	-	-	1	-	-	-
16. Keude Jangka Buya	-	-	-	1	-	-	-
17. Gampong Cot	-	-	-	1	1	-	-
18. Mns. Beureumbang	-	-	-	1	-	1	-
Jumlah	-	1	1	18	9	3	-

Sumber : Puskesmas Jangka Buya

Tabel 4.10 Banyaknya Tenaga Kesehatan di Kecamatan Jangka Buya, 2014

Unit Kerja	Dokter	Perawat	Bidan	Farmasi	Ahli Gizi	Teknisi Medis	Kesehatan Masyarakat
(1)	(2)	(3)	(4)	(5)	(6)	(7)	(8)
1. Puskesmas	3	33	33	1	2	-	4
2. Dinkes	-	-	-	-	-	-	-
3. Rumah Sakit	-	-	-	-	-	-	-
Jumlah	3	33	33	1	2	-	4

Sumber : Puskesmas Jangka Buya

Tabel 4.11 Jumlah Tenaga Kesehatan Menurut Gampong di Kecamatan Jangka Buya, 2014

	Nama Gampong	Dokter	Bidan	Bidan Desa	Dukun Bersalin
	(1)	(2)	(3)	(4)	(5)
1.	Muko Jurong	-	-	-	-
2.	Buket Teungoh	-	-	1	-
3.	Jurong Ara	-	-	1	-
4.	Jurong Teungoh	-	-	1	-
5.	Jurong Binje	-	-	1	-
6.	Reului Mangat	-	1	1	-
7.	Meunasah Me	1	-	1	-
8.	Meunasah Kumbang	-	-	1	-
9.	Kuta Baroh	1	1	1	-
10.	Meuko Meugit	-	-	-	-
11.	Meunasah Raya	-	1	-	-
12.	Kiran Dayah	-	1	1	-
13.	Kiran Baroh	-	-	1	1
14.	Kiran Krueng	-	1	1	-
15.	Meunasah Lueng	-	-	-	-
16.	Keude Jangka Buya	-	1	1	-
17.	Gampong Cot	-	-	1	-
18.	Mns. Beureumbang	-	-	1	1
	Jumlah	3	6	14	2

Sumber : Puskesmas Jangka Buya



Tabel 4.12 Banyaknya Balita yang Pernah Mendapat Imunisasi Menurut Jenis Imunisasi di Kecamatan Jangka Buya, 2014

	Nama Gampong	BCG	DPT			Hepatitis B		
			1	2	3	1	2	3
	(1)	(2)	(3)	(4)	(5)	(6)	(7)	(8)
1.	Muko Jurong	6	6	7	9	16	7	9
2.	Buket Teungoh	7	7	10	7	7	10	7
3.	Jurong Ara	13	13	10	11	13	10	15
4.	Jurong Teungoh	20	20	18	22	20	18	18
5.	Jurong Binje	26	24	18	21	21	18	21
6.	Reului Mangat	11	11	10	12	11	10	12
7.	Meunasah Me	15	15	15	13	15	15	13
8.	Meunasah Kumbang	8	8	7	7	8	7	7
9.	Kuta Baroh	9	9	8	10	9	8	10
10.	Meuko Meugit	9	9	9	7	9	9	7
11.	Meunasah Raya	9	9	7	9	9	7	9
12.	Kiran Dayah	9	9	7	9	9	7	9
13.	Kiran Baroh	22	22	10	17	22	10	17
14.	Kiran Krueng	8	8	8	10	8	8	10
15.	Meunasah Lueng	6	6	6	8	6	6	8
16.	Keude Jangka Buya	10	10	9	8	10	9	8
17.	Gampong Cot	13	13	10	11	13	10	11
18.	Mns. Beureumbang	11	11	12	11	11	12	11
	Jumlah	212	210	181	202	217	181	202

Sumber : Puskesmas Jangka Buya

Lanjutan Tabel 4.12

	Nama Gampong	Polio				Campak
		1	2	3	4	
	(1)	(9)	(10)	(11)	(12)	(13)
1.	Muko Jurong	4	5	6	4	4
2.	Buket Teungoh	7	8	6	9	9
3.	Jurong Ara	12	11	11	12	12
4.	Jurong Teungoh	26	14	22	23	23
5.	Jurong Binje	23	23	23	18	18
6.	Reului Mangat	9	9	11	12	12
7.	Meunasah Me	14	16	16	11	11
8.	Meunasah Kumbang	5	4	6	4	4
9.	Kuta Baroh	7	1	7	8	8
10.	Meuko Meugit	11	9	9	7	7
11.	Meunasah Raya	10	8	11	9	9
12.	Kiran Dayah	4	5	5	8	8
13.	Kiran Baroh	17	8	12	12	4
14.	Kiran Krueng	12	8	13	10	10
15.	Meunasah Lueng	5	7	8	12	12
16.	Keude Jangka Buya	9	6	10	6	6
17.	Gampong Cot	15	8	11	13	13
18.	Mns. Beureumbang	7	9	7	9	9
	Jumlah	197	159	194	187	179

Sumber : Puskesmas Jangka Buya

Tabel 4.13 Banyaknya Pasangan Usia Subur dan Peserta KB Aktif Menurut Gampong di Kecamatan Jangka Buya, 2014

	Nama Gampong	Jumlah PUS	Peserta KB Aktif							Jumlah
			IUD	MOW	MOP	Kondom	Implant	Suntikan	Pil	
	(1)	(2)	(3)	(4)	(5)	(6)	(7)	(8)	(9)	(10)
1.	Muko Jurong	52	2	1	-	3	2	23	11	42
2.	Buket Teungoh	65	1	-	-	6	2	21	6	36
3.	Jurong Ara	120	2	1	-	6	2	52	26	89
4.	Jurong Teungoh	200	2	1	-	8	3	71	29	114
5.	Jurong Binje	175	3	1	-	7	2	59	32	104
6.	Reului Mangat	112	1	2	-	5	2	31	17	58
7.	Meunasah Me	75	1	1	-	4	1	29	12	48
8.	Meunasah Kumbang	87	1	2	-	2	2	19	22	48
9.	Kuta Baroh	60	1	1	-	5	1	16	11	35
10.	Meuko Meugit	80	2	1	-	4	1	17	11	36
11.	Meunasah Raya	73	1	1	-	5	1	21	16	45
12.	Kiran Dayah	76	1	1	-	6	-	15	12	35
13.	Kiran Baroh	106	1	1	-	5	1	27	19	54
14.	Kiran Krueng	80	2	1	-	4	1	24	15	47
15.	Meunasah Lueng	69	1	2	-	4	1	23	16	47
16.	Keude Jangka Buya	172	2	1	-	5	1	19	12	40
17.	Gampong Cot	79	1	1	-	4	2	27	17	52
18.	Mns. Beureumbang	76	2	-	-	2	-	53	17	74
	Jumlah	1.757	27	19	0	85	25	547	301	1.004

Sumber : Puskesmas Jangka Buya

Jumlah Sarana Peribatan Menurut Jenis dan Gampong di  
Tabel 4.14 Kecamatan Jangka Buya, 2014

	Nama Gampong	Mesjid	Meunasah	Balee	Pesant ren
	(1)	(2)	(3)	(4)	(5)
1.	Muko Jurong	-	1	-	-
2.	Buket Teungoh	-	1	-	-
3.	Jurong Ara	-	1	-	1
4.	Jurong Teungoh	-	2	-	1
5.	Jurong Binje	-	2	-	-
6.	Reului Mangat	1	1	-	-
7.	Meunasah Me	-	1	-	1
8.	Meunasah Kumbang	-	1	-	-
9.	Kuta Baroh	-	1	-	-
10.	Meuko Meugit	-	1	-	-
11.	Meunasah Raya	1	1	-	-
12.	Kiran Dayah	1	1	-	1
13.	Kiran Baroh	-	1	-	1
14.	Kiran Krueng	-	1	-	-
15.	Meunasah Lueng	-	1	-	-
16.	Keude Jangka Buya	-	1	-	-
17.	Gampong Cot	-	1	-	1
18.	Mns. Beureumbang	-	1	-	-
	Jumlah	3	20	-	6

Sumber : Kepala Desa

Tabel 4.15 Jumlah Sarana Olah Raga Menurut Jenis dan Gampong di Kecamatan Jangka Buya, 2014

	Nama Gampong	Sepak Bola	Bola Volly	Bela Diri	Bulu Tangkis
	(1)	(2)	(3)	(4)	(5)
1.	Muko Jurong	1	-	-	-
2.	Buket Teungoh	-	-	-	-
3.	Jurong Ara	-	-	-	-
4.	Jurong Teungoh	-	1	-	1
5.	Jurong Binje	-	1	-	-
6.	Reului Mangat	1	1	-	1
7.	Meunasah Me	-	-	-	-
8.	Meunasah Kumbang	-	-	-	-
9.	Kuta Baroh	1	-	-	-
10.	Meuko Meugit	-	-	-	1
11.	Meunasah Raya	-	-	-	-
12.	Kiran Dayah	-	-	-	-
13.	Kiran Baroh	1	-	-	-
14.	Kiran Krueng	1	-	-	-
15.	Meunasah Lueng	-	-	-	-
16.	Keude Jangka Buya	1	1	-	-
17.	Gampong Cot	-	1	-	-
18.	Mns. Beureumbang	1	1	-	-
	Jumlah	7	6	-	3

Sumber : Kepala Desa

Tabel 4.16 Jumlah Lapangan Olah Raga Menurut Jenis dan Gampong di Kecamatan Jangka Buya, 2014

	Nama Gampong	Sepak Bola	Bola Volly	Bela Diri	Bulu Tangkis
	(1)	(2)	(3)	(4)	(5)
1.	Muko Jurong	1	-	-	-
2.	Buket Teungoh	-	1	-	-
3.	Jurong Ara	-	1	-	-
4.	Jurong Teungoh	-	1	-	-
5.	Jurong Binje	-	1	-	-
6.	Reului Mangat	1	-	-	1
7.	Meunasah Me	1	-	-	-
8.	Meunasah Kumbang	1	-	-	1
9.	Kuta Baroh	-	1	-	-
10.	Meuko Meugit	-	-	-	1
11.	Meunasah Raya	-	-	-	-
12.	Kiran Dayah	-	1	-	-
13.	Kiran Baroh	1	-	-	-
14.	Kiran Krueng	-	-	-	-
15.	Meunasah Lueng	-	-	-	-
16.	Keude Jangka Buya	-	-	-	-
17.	Gampong Cot	-	-	-	-
18.	Mns. Beureumbang	-	-	-	-
	Jumlah	5	6	-	3

Sumber : Kepala Desa

Tabel 4.17 Sumber Air Minum Penduduk Menurut Gampong di Kecamatan Jangka Buya, 2014

	Nama Gampong	Sumber Air Minum			
		PAM	Sumur	Sungai	Lainnya
	(1)	(2)	(3)	(4)	(5)
1.	Muko Jurong	-	√	-	-
2.	Buket Teungoh	-	√	-	-
3.	Jurong Ara	√	√	-	-
4.	Jurong Teungoh	√	√	-	-
5.	Jurong Binje	√	√	-	-
6.	Reului Mangat	-	√	-	-
7.	Meunasah Me	-	√	-	-
8.	Meunasah Kumbang	-	√	-	-
9.	Kuta Baroh	-	√	-	-
10.	Meuko Meugit	-	√	-	-
11.	Meunasah Raya	-	√	-	-
12.	Kiran Dayah	-	√	-	-
13.	Kiran Baroh	-	√	-	-
14.	Kiran Krueng	-	√	-	-
15.	Meunasah Lueng	-	√	-	-
16.	Keude Jangka Buya	-	√	-	-
17.	Gampong Cot	-	√	-	-
18.	Mns. Beureumbang	-	√	-	-

Sumber : Kepala Desa

Tabel 4.18 Banyaknya Rumah Tangga Menurut Sumber Penerangan di Kecamatan Jangka Buya, 2014

	Nama Gampong	Sumber Penerangan	
		Listrik	Non Listrik
	(1)	(2)	(3)
1.	Muko Jurong	48	5
2.	Buket Teungoh	90	7
3.	Jurong Ara	150	3
4.	Jurong Teungoh	280	11
5.	Jurong Binje	272	5
6.	Reului Mangat	145	3
7.	Meunasah Me	116	7
8.	Meunasah Kumbang	90	8
9.	Kuta Baroh	76	5
10.	Meuko Meugit	64	2
11.	Meunasah Raya	119	-
12.	Kiran Dayah	118	-
13.	Kiran Baroh	160	-
14.	Kiran Krueng	125	5
15.	Meunasah Lueng	85	-
16.	Keude Jangka Buya	100	-
17.	Gampong Cot	140	-
18.	Mns. Beureumbang	124	8
	Jumlah	2.302	69

Sumber : Kepala Desa





5

# PERTANIAN

Tabel 5.1 Jumlah Ternak Besar Menurut Jenis dan Gampong di Kecamatan Jangka Buya, 2014

	Nama Gampong (1)	Jenis Ternak (Ekor)			
		Kerbau (2)	Sapi (3)	Domba (4)	Kambing (5)
1.	Muko Jurong	-	53	-	37
2.	Buket Teungoh	-	86	-	35
3.	Jurong Ara	-	75	27	32
4.	Jurong Teungoh	4	49	28	45
5.	Jurong Binje	9	55	25	37
6.	Reului Mangat	-	78	-	42
7.	Meunasah Me	-	89	-	22
8.	Meunasah Kumbang	-	80	-	27
9.	Kuta Baroh	9	97	-	42
10.	Meuko Meugit	-	11	-	30
11.	Meunasah Raya	-	59	-	39
12.	Kiran Dayah	-	47	-	45
13.	Kiran Baroh	8	146	-	35
14.	Kiran Krueng	-	33	-	42
15.	Meunasah Lueng	-	28	-	35
16.	Keude Jangka Buya	-	17	-	27
17.	Gampong Cot	6	57	-	30
18.	Meunasah Beureumbang	-	63	-	34
Jumlah		36	1.123	80	642

Sumber : Kepala Desa

Tabel 5.2 Jumlah Ternak Kecil Menurut Jenis dan Gampong di Kecamatan Jangka Buya, 2014


	Nama Gampong (1)	Jenis Ternak (Ekor)			
		Ayam Kampung (2)	Ayam Potong (3)	Ayam Petelur (4)	Itik/ Bebek (5)
1.	Muko Jurong	600	-	-	420
2.	Buket Teungoh	550	-	-	600
3.	Jurong Ara	650	-	-	700
4.	Jurong Teungoh	1.000	-	-	1.200
5.	Jurong Binje	900	-	-	1.000
6.	Reului Mangat	700	-	-	700
7.	Meunasah Me	500	-	-	800
8.	Meunasah Kumbang	510	-	-	900
9.	Kuta Baroh	720	-	-	1.200
10.	Meuko Meugit	500	-	-	400
11.	Meunasah Raya	720	-	-	800
12.	Kiran Dayah	650	-	-	600
13.	Kiran Baroh	550	-	-	750
14.	Kiran Krueng	650	-	-	720
15.	Meunasah Lueng	620	-	-	650
16.	Keude Jangka Buya	300	-	-	400
17.	Gampong Cot	310	-	-	350
18.	Meunasah Beureumbang	750	-	-	1100
Jumlah		11.180	-	-	13.290

Sumber : Kepala Desa

Tabel 5.3 Luas Tanam, Panen dan Produksi Menurut Jenis Tanaman Bahan Makanan di Kecamatan Jangka Buya , 2014

Jenis Tanaman	Jenis Tanaman		Produksi (Ton/Ha)
	Tanam	Panen	
(1)	(2)	(3)	(4)
<b>Padi dan Palawija</b>			
1. Padi	622	622	9
2. Jagung	4	4	4
3. Kedele	1	1	4,20
4. Kacang Tanah	-	-	-
5. Kacang Hijau	-	-	-
6. Ubi Kayu	1	1	11,7
<b>Sayur-sayuran</b>			
1. Cabe Hijau	-	-	-
2. Cabe Merah	-	-	-
3. Cabe Rawit	-	-	-
4. Tomat	-	-	-
5. Bawang Merah	-	-	-
6. Kacang Panjang	1	1	10,5
7. Terong	1	1	7,53
8. Ketimun	1	1	9,16
<b>Buah-buahan</b>			
1. Mangga	7	2	9
2. Semangka	120	120	16,65
3. Jeruk	-	-	-
4. Pepaya	0,19	1,10	9
5. Sawo	-	-	-
6. Rambutan	-	-	-
7. Pisang	7	4	3,12
8. Sukun	-	-	-
9. Melinjo	1	8	59,20
10. Langsung	-	-	-
11. Durian	0,96	0,48	12,5
12. Sirsak	-	-	-
13. Belimbing	-	-	-
14. Manggis	5	3	5
15. Nangka	-	-	-

Sumber : BPP Kec. Jangka Buya



# PERHUBUNGAN

Tabel 6.1 Jenis Permukaan Jalan Utama Menurut Gampong di Kecamatan Jangka Buya, 2014

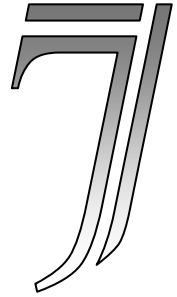
	Nama Gampong (1)	Jenis Permukaan Jalan		
		Aspal (2)	Diperkeras (3)	Tanah (4)
1.	Muko Jurong	√	-	-
2.	Buket Teungoh	√	-	-
3.	Jurong Ara	√	-	-
4.	Jurong Teungoh	√	-	-
5.	Jurong Binje	√	-	-
6.	Reului Mangat	√	-	-
7.	Meunasah Me	√	-	-
8.	Meunasah Kumbang	√	-	-
9.	Kuta Baroh	√	-	-
10.	Meuko Meugit	√	-	-
11.	Meunasah Raya	√	-	-
12.	Kiran Dayah	√	-	-
13.	Kiran Baroh	√	-	-
14.	Kiran Krueng	√	-	-
15.	Meunasah Lueng	√	-	-
16.	Keude Jangka Buya	√	-	-
17.	Gampong Cot	√	-	-
18.	Meunasah Beureumbang	√	-	-
	Jumlah	18	-	-

Sumber : Kepala Desa

Tabel 6.2 Jumlah Fasilitas Telekomunikasi dan Kantor PT Pos Indonesia di Kecamatan Jangka Buya, 2014

	Fasilitas	Jumlah
	(1)	(2)
1.	Kantor PT Pos Indonesia	-
2.	Kantor PT Telkom	-
3.	Warung Telepon	-
4.	Warung Internet	-
5.	Toko Ponsel	3
	Jumlah	3

Sumber : Kepala Desa



# KEUANGAN



Tabel 7.1 Jumlah Sarana Perekonomian Menurut Jenis dan Gampong di Kecamatan Jangka Buya, 2014

	Nama Gampong	Sarana Perekonomian			
		Pasar Umum	Kelompok Pertokoan	Bank	KUD
	(1)	(2)	(3)	(4)	(5)
1.	Muko Jurong	-	-	-	-
2.	Buket Teungoh	-	1	-	-
3.	Jurong Ara	-	-	-	-
4.	Jurong Teungoh	-	1	-	-
5.	Jurong Binje	-	1	-	-
6.	Reului Mangat	-	-	-	-
7.	Meunasah Me	-	-	-	-
8.	Meunasah Kumbang	-	-	-	-
9.	Kuta Baroh	-	-	-	-
10.	Meuko Meugit	-	-	-	-
11.	Meunasah Raya	-	-	-	-
12.	Kiran Dayah	-	1	-	-
13.	Kiran Baroh	-	-	-	-
14.	Kiran Krueng	-	-	-	-
15.	Meunasah Lueng	-	-	-	-
16.	Keude Jangka Buya	-	4	-	2
17.	Gampong Cot	-	-	-	-
18.	Meunasah Beureumbang	-	-	-	-
	Jumlah	-	8	-	2

Sumber : Kepala Desa

# DATA

MENCERDASKAN BANGSA



**BPS KABUPATEN PIDIE JAYA**  
**Komplek Perkantoran Pemkab Pidie Jaya, Cot Trieng, Meureudu**  
**Telepon: (0653) 52384, Fax.: (0653) 51284**  
**Email: [bps1118@bps.go.id](mailto:bps1118@bps.go.id)**  
**Homepage: <http://www.pidiejayakab.bps.go.id>**