

KATALOG BPS 1103001.1118020

KECAMATAN MEURAH DUA



DALAM ANGKA



**BADAN PUSAT STATISTIK
KABUPATEN PIDIE JAYA**

KECAMATAN MEURAH DUA DALAM ANGKA 2015

KECAMATAN MEURAH DUA DALAM ANGKA 2015

Katalog BPS : 1103001.1118020

Ukuran Buku : 14,8 x 21 cm

Jumlah Halaman : xi + 43 Halaman

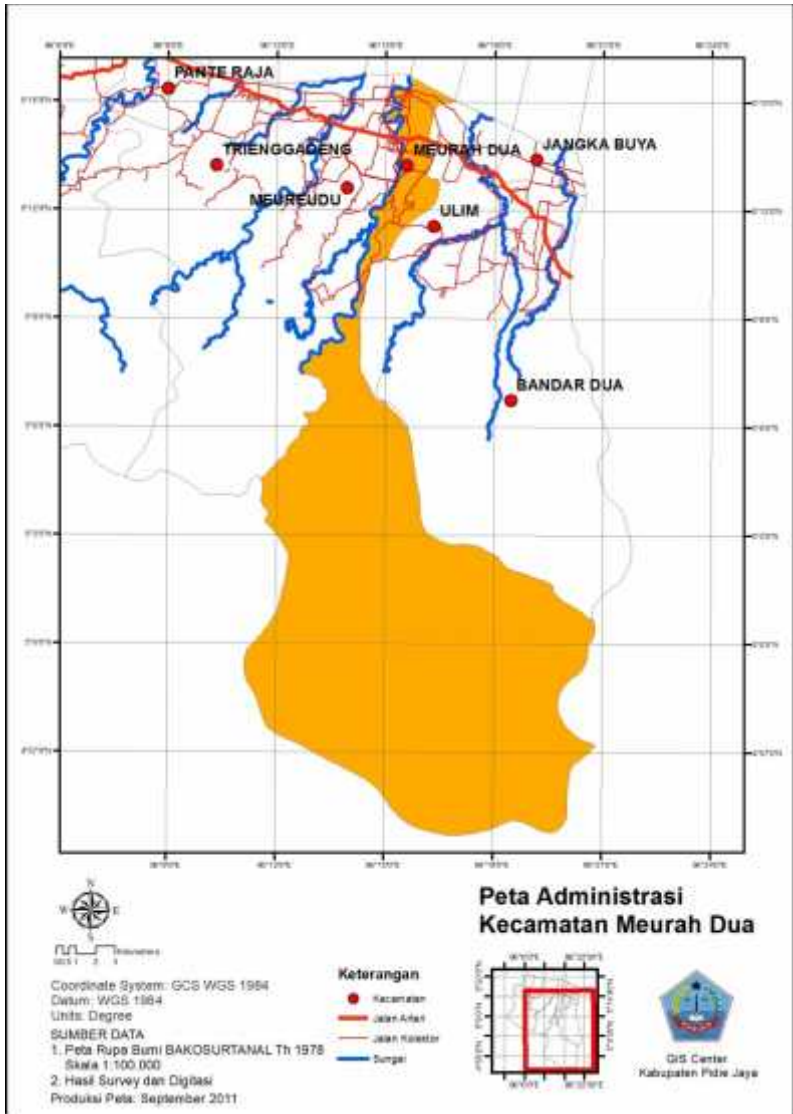
Naskah : BPS Kabupaten Pidie Jaya

Penyunting : Seksi Neraca Wilayah dan Analisis Statistik

Gambar Kulit : Seksi Neraca Wilayah dan Analisis Statistik

Diterbitkan oleh : BPS Kabupaten Pidie Jaya

PETA WILAYAH KECAMATAN MEURAH DUA



KATA SAMBUTAN

Syukur alhamdulillah, dengan izin-Nya BPS Kabupaten Pidie Jaya telah berhasil menerbitkan " Kecamatan Meurah Dua Dalam Angka 2015 ".

Kecamatan Meurah dua Dalam Angka 2015 merupakan publikasi tahunan yang diterbitkan oleh Badan Pusat statistik Kabupaten Pidie Jaya. Publikasi ini menyajikan tabel-tabel berisi gambaran umum tentang keadaan geografis, ciri dan karakteristik penduduk di kecamatan Meurah Dua pada tahun 2014.

Publikasi ini dapat terwujud berkat kerja sama dan bantuan dari berbagai pihak. Kepada semua pihak yang telah memberikan bantuan, disampaikan penghargaan dan ucapan terima kasih yang sebesar-besarnya.

Untuk perbaikan publikasi ini tanggapan dan saran-saran dari pemakai sangat diharapkan.

Harapan kami semoga bermanfaat bagi pemakainya.

Meureudu, Oktober 2015
KEPALA BADAN PUSAT STATISTIK
KABUPATEN PIDIE JAYA



Drs. ANWAR A. WAHAB
Nip. 19590630 198103 1 002

KATA PENGANTAR

Syukur Alhamdulillah kami panjatkan kehadirat Allah SWT, karena dengan taufiq dan hidayahNya sehingga kami dapat menyelesaikan publikasi Meurah Dua Dalam Angka 2015, yang sangat sederhana ini sesuai dengan Kemampuan data yang ada di tingkat Kecamatan.

Dalam suatu perencanaan pembangunan diperlukan berbagai data statistik sebagai bahan analisa untuk menentukan sasaran pembangunan guna mencapai sasaran yang lebih tepat.

Publikasi Meurah Dua Dalam Angka Tahun 2015 ini terdapat kekurangan dan kelemahan dalam pendataan. Oleh karena itu, koreksi dan saran dari semua pihak kami terima dengan senang hati demi perbaikan-perbaikan di masa mendatang.

Dalam penerbitan publikasi ini, kami telah banyak memperoleh bantuan dari semua pihak. Untuk itu, dalam kesempatan ini kami mengucapkan terima kasih.

Meureudu, Oktober 2015
KOORDINATOR STATISTIK
KECAMATAN MEURAH DUA



MUHAMMAD
NIP. 19720202 200701 1 004

DAFTAR ISI

	Halaman
Kata Sambutan.....	iv
Kata Pengantar	v
Daftar isi.....	vi
Daftar Tabel	vii
Penjelasan Umum.....	xi
BAB 1 Geografi.....	1
BAB 2 Pemerintahan.....	5
BAB 3 Penduduk	15
BAB 4 Sosial	19
BAB 5 Pertanian.....	36
BAB 6 Perhubungan.....	39
BAB 7 Keuangan.....	42

DAFTAR TABEL

		Halaman
Tabel 1.1	Luas Wilayah Menurut Gampong di kecamatan Meurah Dua, 2014	2
Tabel 1.2	Tinggi Wilayah di Atas Pemukaan Laut (DPL) Menurut Gampong di kecamatan Meurah Dua, 2014	3
Tabel 1.3	Jarak Gampong ke Ibu kota Kecamatan dan Ibu Kota Kabupaten di Kecamatan Meurah Dua, 2014	4
Tabel 2.1	Banyaknya Dusun Menurut Gampong di Kecamatan Meurah Dua, 2014	6
Tabel 2.2	Nama-nama Dusun menurut Gampong di Kecamatan Meurah Dua, 2014	7
Tabel 2.3	Nama-nama Pegawai Negeri/Honorer di Kantor Kecamatan Meurah Dua, 2014	10
Tabel 2.4	Klasifikasi Gampong di Kecamatan Meurah Dua, 2014	12
Tabel 2.5	Nama-nama Gampong, Geuchik dan pendidikan geuchik di Kecamatan Meurah Dua, 2014	13
Tabel 2.6	Nama-nama Imum Mukim di Kecamatan Meurah Dua, 2014	14
Tabel 3.1	Jumlah Penduduk, dan Rasio Jenis Kelamin Menurut Gampong di Kecamatan Meurah Dua, 2014	16

Tabel 3.2	Nama Gampong, luas gampong, jumlah penduduk dan kepadatan Penduduk Menurut Gampong di Kecamatan Meurah Dua, 2014	17
Tabel 3.3	Jumlah Penduduk, Jumlah Rumah Tangga, dan Kepadatan Penduduk Per Rumah Tangga di Kecamatan Meurah Dua, 2014	18
Tabel 4.1	Jumlah Sekolah Menurut Gampong di Kecamatan Meurah Dua, 2014	20
Tabel 4.2	Jumlah Sekolah dibawah Departemen Agama Menurut Gampong di Kecamatan Meurah Dua, 2014	21
Tabel 4.3	Jumlah Murid dan Guru Sekolah Dasar (SD) Menurut Gampong di Kecamatan Meurah Dua, 2014	22
Tabel 4.4	Jumlah Murid dan Guru Madrasah Ibtidaiyah (MI) Menurut Gampong di Kecamatan Meurah Dua, 2014	23
Tabel 4.5	Jumlah Murid dan Guru Sekolah Menengah Pertama (SMP) Menurut Gampong di Kecamatan Meurah Dua, 2014	24
Tabel 4.6	Jumlah Murid dan Guru Madrasah Tsanawiyah (MTs) Menurut Gampong di Kecamatan Meurah Dua, 2014	25
Tabel 4.7	Jumlah Murid dan Guru Sekolah Menengah atas (SMA) Menurut Gampong di Kecamatan Meurah Dua, 2014	26

Tabel 4.8	Jumlah Murid dan Guru Madrasah Aliyah (MA) Menurut Gampong di Kecamatan Meurah Dua, 2014	27
Tabel 4.9	Banyaknya Fasilitas Kesehatan Menurut Gampong di Kecamatan Meurah Dua, 2014	28
Tabel 4.10	Banyaknya Balita yang Pernah Mendapat Imunisasi Menurut jenis Imunisasi di Kecamatan Meurah Dua, 2014	29
Tabel 4.11	Banyaknya Pasangan Usia Subur dan Peserta KB Aktif Menurut Gampong di Kecamatan Meurah Dua, 2014	31
Tabel 4.12	Jumlah Sarana Peribadatan Menurut Jenis dan Gampong di Kecamatan Meurah Dua, 2014.....	32
Tabel 4.13	Jumlah Sarana Olah Raga Menurut Jenis dan Gampong di Kecamatan Meurah Dua, 2014.....	33
Tabel 4.14	Sumber Air Minum Penduduk Menurut Gampong di Kecamatan Meurah Dua, 2014.....	34
Tabel 4.15	Banyaknya Rumah Tangga Menurut Sumber Penerangan di Kecamatan Meurah Dua, 2014.....	35
Tabel 5.1	Jumlah Ternak Besar Menurut Jenis dan Gampong di Kecamatan Meurah Dua, 2014.....	37
Tabel 5.2	Jumlah Ternak Kecil Menurut Jenis dan Gampong di Kecamatan Meurah Dua, 2014.....	38

Tabel 6.1	Jenis Permukaan Jalan Utama Menurut Gampong di Kecamatan Meurah Dua, 2014.....	40
Tabel 6.2	Jumlah Fasilitas Telekomunikasi dan kantor PT Pos Indonesia di Kecamatan Meurah Dua, 2014	41
Tabel 7.1	Jumlah Sarana Perekonomian Menurut Jenis dan Gampong di Kecamatan Meurah Dua, 2014	43

PENJELASAN UMUM

Tanda-tanda, satuan-satuan dan lain-lainnya yang digunakan dalam publikasi ini adalah sebagai berikut:

1. TANDA-TANDA

Data belum tersedia.....	: ...
Data tidak tersedia.....	: -
Data dapat diabaikan.....	: 0
Tanda desimal.....	: ,
Angka sementara.....	: *
Angka sangat sementara.....	: **
Angka sangat-sangat sementara.....	: ***
Angka diperbaiki.....	: r
Angka perkiraan.....	: e
Rupiah.....	: Rp.
Dollar Amerika.....	: \$
Meter.....	: m
Meter persegi.....	: m ²
Kilometer.....	: km
Kilometer persegi.....	: km ²
Hektar.....	: ha

2. SATUAN

Meter (m).....	: 100 cm
Kilometer (km).....	: 1.000 m
Kwintal (kw).....	: 100 kg
Ton.....	: 1.000 kg
Liter.....	: 1.000 ml

Satuan lain : pohon, ekor, butir, helai/lembar, jam menit persen



1

GEOGRAFI

Tabel 1.1 Luas Wilayah Menurut Gampong di Kecamatan Meurah Dua, 2014

	Nama Gampong	Luas (km ²)	Persentase
	(1)	(2)	(3)
1.	Seunong	3,75	8,43
2.	Lhok Sandeng	3,79	8,52
3.	Sarah Mane	16,56	37,23
4.	Lancok	1,12	2,52
5.	Meunasah Kulam Reuntang	1,19	2,68
6.	Teungoh	0,67	1,51
7.	Geunteng	1,12	2,52
8.	Meunasah Bie	1,59	3,57
9.	Meunasah Raya	1,03	2,32
10.	Dayah Usien	0,87	1,96
11.	Gampong Blang	0,63	1,42
12.	Blang Cut	1,55	3,48
13.	Dayah Kruet	1,53	3,44
14.	Beuringen	0,82	1,84
15.	Meunasah Mancang	1,07	2,41
16.	Pante Beureune	0,75	1,69
17.	Meunasah Jurong	1,32	2,97
18.	Buangan	2,51	5,64
19.	Lueng Bimba	2,61	5,87
	<i>Jumlah/Total</i>	44,48	100

Sumber : Kepala Desa

Tabel 1.2 Tinggi Wilayah di Atas Permukaan Laut (DPL) Menurut Gampong di Kecamatan Meurah Dua, 2014

	Nama Gampong (1)	Tinggi DPL (m) (2)
1.	Seunong	37
2.	Lhok Sandeng	74
3.	Sarah Mane	72
4.	Lancok	37
5.	Meunasah Kulam Reuntang	41
6.	Teungoh	41
7.	Geunteng	32
8.	Meunasah Bie	27
9.	Meunasah Raya	18
10.	Dayah Usien	30
11.	Gampong Blang	34
12.	Blang Cut	29
13.	Dayah Kruet	32
14.	Beuringen	25
15.	Meunasah Mancang	23
16.	Pante Beureune	15
17.	Meunasah Jurong	14
18.	Buangan	10
19.	Lueng Bimba	7

Sumber : BPS Pidie Jaya

Tabel 1.3 Jarak Gampong ke Ibukota Kecamatan dan Ibukota Kabupaten di Kecamatan Meurah Dua, 2014

	Nama Gampong (1)	Jarak ke Ibukota (km)	
		Kecamatan (2)	Kabupaten (3)
1.	Seunong	2,5	7
2.	Lhok Sandeng	6	11
3.	Sarah Mane	5	10
4.	Lancok	2	6
5.	Meunasah Kulam Reuntang	2	5
6.	Teungoh	1,5	5
7.	Geunteng	1	4,5
8.	Meunasah Bie	0,5	3
9.	Meunasah Raya	1	2
10.	Dayah Usien	2,5	2,5
11.	Gampong Blang	1	2,5
12.	Blang Cut	1,2	2,6
13.	Dayah Kruet	2	2,5
14.	Beuringen	2	2,5
15.	Meunasah Mancang	1,5	2,5
16.	Pante Beureune	3	3
17.	Meunasah Jurong	2,5	3
18.	Buangan	3	4
19.	Lueng Bimba	3,5	5

Sumber : Kepala Desa



PEMERINTAHAN

Tabel 2.1 Banyaknya Dusun Menurut Gampong di Kecamatan Meurah Dua Dua, 2014

	Nama Gampong (1)	Dusun (2)
1.	Seunong	4
2.	Lhok Sandeng	2
3.	Sarah Mane	2
4.	Lancok	4
5.	Meunasah Kulam	3
6.	Meunasah Teungoh	3
7.	Geunteng	4
8.	Meunasah Bie	4
9.	Meunasah Raya	4
10.	Gampong Blang	2
11.	Blang Cut	3
12.	Meunasah Dayah Usen	2
13.	Meunasah Mancang	4
14.	Dayah Kruet	2
15.	Beuringen	4
16.	Pante Beureune	2
17.	Meunasah Jurong	3
18.	Buangan	4
19.	Lueng Bimba	4
		60

Sumber : Kepala Desa

Tabel 2.2 Nama-Nama Dusun Menurut Gampong di Kecamatan Meurah Dua, 2014

Nama Gampong		Nama Dusun	
(1)		(2)	
1.	Seunong	1.	Dusun Lubok Jaya
		2.	Dusun Baroh Kupula
		3.	Dusun Tingkem
		4.	Dusun Dayah Mulia
2.	Lhok Sandeng	1.	Dusun Dayah Baro
		2.	Dusun Lhok Pineung
3.	Sarah Mane	1.	Dusun Kaum
		2.	Dusun Padat Karya
4.	Lancok	1.	Dusun Barat
		2.	Dusun Pante
		3.	Dusun Timu
		4.	Dusun Tunong
5.	Meunasah Kulam	1.	Dusun Jaya
		2.	Dusun Sejahtera
		3.	Dusun Mulia
6.	Meunasah Teungoh	1.	Dusun Krueng
		2.	Dusun Msh Tuha
		3.	Dusun Pante
7.	Geunteng	1.	Dusun Me
		2.	Dusun Rheng
		3.	Dusun Kulu
		4.	Dusun Mesjid
8.	Meunasah Bie	1.	Dusun Pante
		2.	Dusun Madia
		3.	Dusun Lapangan
		4.	Dusun Mesjid

Lanjutan Tabel 2.2

	Nama Gampong (1)	Nama Dusun (2)
9.	Meunasah Raya	1. Dusun Pulo Cut 2. Dusun Paloh Kuta 3. Dusun Meurah Du 4. Dusun Kuta Blang
10.	Gampong Blang	1. Dusun Tgk Chik Di Blang 2. Dusun Tgk Chik Di mamplam
11.	Blang Cut	1. Dusun Pocut Imum Mukim 2. Dusun Pocut Puteh 3. Dusun Pocut Rayeuk
12.	Dayah Husen	1. Dusun Dayah 2. Dusun Pante
13.	Meunasah Mancang	1. Dusun Lambidok 2. Dusun Lamgeundrang 3. Dusun Pulo Geumini 4. Dusun Lamrabo
14.	Dayah Kruet	1. Dusun Teupim Paoh 2. Dusun Tingkeum
15.	Beuringen	1. Dusun Bineh Paya 2. Dusun kuta Sagoe 3. Dusun Paya Unok 4. Dusun Pante
16.	Pante Beureune	1. Dusun Cigadeng 2. Dusun Seuke
17.	Meunasah Jurong	1. Dusun Pante 2. Dusun Teungeh 3. Dusun Timur

Lanjutan Tabel 2.2

Nama Gampong (1)	Nama Dusun (2)
18. Buangan	1. Dusun Kupula 2. Dusun Hagu 3. Dusun Rheng 4. Dusun Keulayu
19. Lueng Bimba	1. Dusun Trieng Geunteng 2. Dusun Kumeuneng 3. Dusun Nipah 4. Dusun Rheng

Sumber : Kepala Desa

Tabel 2.3 Banyaknya Pegawai Negeri Sipil Menurut Tingkat Jabatan Pada Kantor Kecamatan Meurah Dua, 2014

	Nama	NIP	Jabatan
	(1)	(2)	(3)
1.	T. Safrizal, S.STP	19800101 199912 1 001	Camat
2.	Sulaiman Abdullah	19611231 198101 1 002	Sekcam
3.	Husna, SE	19740908 200112 2003	Kasi Tata Pemerintahan.
4.	Cut Salviani, S.Ag	19741104 200604 2 015	Kasi PMD
5.	Muhammad Rom, S.E	19740201 201111 1 001	Kasi Trantib Umum
6.	Nasruddin, S.E	19681231 199906 1 003	Pj. Kasubag Program dan Perencanaan
7.	Anwarsyah, S.E	19740818 200701 1 002	Pj. Kasubag Keuangan
8.	Mailidin Fonna, S.STP	19911019 201206 1 001	Pj. Kasubag Umum dan kepegawaian
9.	Anisah	19721231 199911 2 003	Staf
10.	Iskandar Usman	19720611 200903 1 001	Iskandar Usman

Lanjutan Tabel 2.3

Nama	NIP	Jabatan
(1)	(2)	(3)
11. Razali	19600510 200701 1 002	Staf
12. Rusli	17630808 200701 1 016	Staf
13. Mulyani, S.Hum	-	Tenaga Honorer
14. Karjani, AMKL	-	Tenaga Honorer
15. Razali	-	Tenaga Honorer
16. M Yusuf	-	Tenaga Honorer
17. Cut aklima	-	Tenaga Honorer
18. Murdani	-	Tenaga Honorer
19. Sulaiman Adam	-	Tenaga Honorer
20. Fitri Mutiasari	-	Tenaga Honorer
21. Risna Dewi	-	Tenaga Honorer

Sumber : Sekcam Meurah Dua

2.4 Klasiifikasi Gampong di Kecamatan Meurah Dua, 2014

	Nama Gampong	Orbitasi	Tingkat Perkembangan
	(1)	(2)	(3)
1.	Seunong	Tidak Terisolir	Swadaya Lanjutan
2.	Lhok Sandeng	Tidak Terisolir	Swadaya Lanjutan
3.	Sarah Mane	Tidak Terisolir	Swadaya Lanjutan
4.	Lancok	Tidak Terisolir	Swadaya Lanjutan
5.	Meunasah Kulam Reuntang	Tidak Terisolir	Swadaya Lanjutan
6.	Teungoh	Tidak Terisolir	Swadaya Lanjutan
7.	Geunteng	Tidak Terisolir	Swadaya Lanjutan
8.	Meunasah Bie	Tidak Terisolir	Swadaya Lanjutan
9.	Meunasah Raya	Tidak Terisolir	Swadaya Lanjutan
10.	Dayah Usien	Tidak Terisolir	Swadaya Lanjutan
11.	Gampong Blang	Tidak Terisolir	Swadaya Lanjutan
12.	Blang Cut	Tidak Terisolir	Swadaya Lanjutan
13.	Dayah Kruet	Tidak Terisolir	Swadaya Lanjutan
14.	Beuringen	Tidak Terisolir	Swadaya Lanjutan
15.	Meunasah Mancang	Tidak Terisolir	Swadaya Lanjutan
16.	Pante Beureune	Tidak Terisolir	Swadaya Lanjutan
17.	Meunasah Jurong	Tidak Terisolir	Swadaya Lanjutan
18.	Buangan	Tidak Terisolir	Swadaya Lanjutan
19.	Lueng Bimba	Tidak Terisolir	Swadaya Lanjutan

Sumber : Kepala Desa

Tabel 2.5 Nama-nama Gampong, Geuchik dan Pendidikan terakhir di Kecamatan Meurah Dua, 2014

	Nama Gampong	Nama Geuchick	Pendidikan Terakhir
	(1)	(2)	(3)
1.	Seunong	Husni Syahbuddin	SMA
2.	Lhok Sandeng	Hasan saleh	SMP
3.	Sarah Mane	Khairuddin	SMA
4.	Lancok	Ramli Abdullah	SMA
5.	Meunasah Kulam Reuntang	Syukri A.Jalil	SMA
6.	Teungoh	M. Husni	SRI
7.	Geunteng	Bachtiar Yusuf	D-III
8.	Meunasah Bie	Amri ahmad	SMA
9.	Meunasah Raya	Mahmudi M. Daud	SMA
10.	Dayah Usien	Husaini	SMA
11.	Gampong Blang	M. Yakob	MAN
12.	Blang Cut	M. Jamin	MAN
13.	Dayah Kruet	Hasan Yusuf	SMA
14.	Beuringen	Arahman Rasyid	SMA
15.	Meunasah Mancang	Bukhari Ibrahim	SMA
16.	Pante Beureune	Zulkifli Ismail	SMP
17.	Meunasah Jurong	Cut Lidan Sulaiman	SMA
18.	Buangan	Marzuki	SMA
19.	Lueng Bimba	Jufri Ismail	SMA

Sumber : Kepala Desa

Tabel 2.6 Nama Mukim, Imum Mukim dan Desa Berdasarkan Mukim di Kecamatan Meurah Dua, 2014

	Nama Mukim (1)	Nama Imum Mukim (2)	Nama Gampong (3)
1.	Kuta Simpang	Muhammad hanafiah, S. Pd	1. Pante Beureune 2. Beuringen 3. Mns. Jurong 4. Buangan 5. Lueng Bimba
2.	Kuta Baroh	Muslim Abdullah	1. Gampong Blang 2. Blang Cut 3. Dayah Usen 4. Mns. Mancang 5. Dayah Kruet
3.	Kuta Rentang	Sulaiman A latief	1. Lhok Sandeng 2. Sarah Mane 3. Seunong 4. Lancok 5. Mns. Kulam 6. Mns. Teungoh 7. Geunteng 8. Meunasah Bie 9. Meunasah Raya

Sumber : Sekcam Meurah Dua



3

PENDUDUK

Tabel 3.1 Jumlah Penduduk, Jenis Kelamin dan Rasio Jenis Kelamin Menurut Gampong di Kecamatan Meurah Dua, 2014

	Nama Gampong	Penduduk (Jiwa)		Jumlah	Rasio Jenis Kelamin
		Laki-laki	Perempuan		
	(1)	(2)	(3)	(4)	(5)
1.	Seunong	375	386	761	97,15
2.	Lhok Sandeng	129	197	326	65,48
3.	Sarah Mane	108	119	227	90,76
4.	Lancok	230	264	494	87,12
5.	Meunasah Kulam Reuntang	283	241	524	117,43
6.	Teungoh	270	248	518	108,87
7.	Geunteng	342	333	675	102,70
8.	Meunasah Bie	496	513	1.009	96,69
9.	Meunasah Raya	549	605	1.154	90,74
10.	Dayah Usien	135	135	270	100,00
11.	Gampong Blang	239	271	510	88,19
12.	Blang Cut	195	208	403	93,75
13.	Dayah Kruet	310	314	624	98,73
14.	Beuringen	387	430	817	90,00
15.	Meunasah Mancang	203	197	400	103,05
16.	Pante Beureune	179	126	305	142,06
17.	Meunasah Jurong	484	502	986	96,41
18.	Buangan	306	319	625	95,92
19.	Lueng Bimba	464	497	961	93,36
	Jumlah	5.684	5.905	11.589	96,26

Sumber : BPS Kabupaten Pidie Jaya

Tabel 3.2 Luas Gampong, Jumlah Penduduk dan Kepadatan Penduduk Menurut Gampong di Kecamatan Meurah Dua, 2014

	Nama Gampong	Luas Gampong (km ²)	Jumlah Penduduk (Jiwa)	Kepadatan Penduduk (jiwa/km ²)
	(1)	(2)	(3)	(4)
1.	Seunong	3,75	761	202,93
2.	Lhok Sandeng	3,79	326	86,02
3.	Sarah Mane	16,56	227	13,71
4.	Lancok	1,12	494	441,07
5.	Mna. Kulam Reuntang	1,19	524	440,34
6.	Teungoh	0,67	518	773,13
7.	Geunteng	1,12	675	602,68
8.	Meunasah Bie	1,59	1.009	634,59
9.	Meunasah Raya	1,03	1.154	1.120,39
10.	Dayah Usien	0,87	510	586,21
11.	Gampong Blang	0,63	403	639,68
12.	Blang Cut	1,55	270	174,19
13.	Dayah Kruet	1,53	400	261,44
14.	Beuringen	0,82	624	760,98
15.	Meunasah Mancang	1,07	817	763,55
16.	Pante Beureune	0,75	305	406,67
17.	Meunasah Jurong	1,32	986	746,97
18.	Buangan	2,51	625	249,00
19.	Lueng Bimba	2,61	961	368,20
	Jumlah	44,48	11.589	260,54

Sumber : BPS Kabupaten Pidie Jaya

Tabel 3.3 Jumlah Penduduk, Jumlah Rumah Tangga dan Kepadatan Penduduk Per Rumah Tangga Menurut Rumah Tangga di Kecamatan Meurah Dua, 2014

	Nama Gampong	Jumlah Penduduk (Jiwa)	Jumlah Rumah Tangga	Rata-rata Penduduk per Ruta
	(1)	(2)	(3)	(4)
1.	Seunong	761	243	3
2.	Lhok Sandeng	326	35	9
3.	Sarah Mane	227	68	3
4.	Lancok	494	139	4
5.	Mns. Kulam Reuntang	524	132	4
6.	Teungoh	518	142	4
7.	Geunteng	675	191	4
8.	Meunasah Bie	1.009	290	3
9.	Meunasah Raya	1.154	275	4
10.	Dayah Usien	510	79	6
11.	Gampong Blang	403	82	5
12.	Blang Cut	270	101	3
13.	Dayah Kruet	400	172	2
14.	Beuringen	624	236	3
15.	Meunasah Mancang	817	109	7
16.	Pante Beureune	305	93	3
17.	Meunasah Jurong	986	285	3
18.	Buangan	625	170	4
19.	Lueng Bimba	961	200	5
	Jumlah	11.589	3.042	4

Sumber : BPS Kabupaten Pidie Jaya



4

SOSIAL

Tabel 4.1 Jumlah Sekolah Menurut Gampong di Kecamatan Meurah Dua, 2014

	Nama Gampong	SD	SMP	SMA	PT
	(1)	(2)	(3)	(4)	(5)
1.	Seunong	-	-	-	-
2.	Lhok Sandeng	-	-	-	-
3.	Sarah Mane	1	1	-	-
4.	Lancok	-	-	-	-
5.	Mna. Kulam Reuntang	-	-	-	-
6.	Teungoh	-	-	-	-
7.	Geunteng	1	-	-	-
8.	Meunasah Bie	-	2	2	-
9.	Meunasah Raya	-	-	-	-
10.	Dayah Usien	-	-	-	-
11.	Gampong Blang	-	-	-	-
12.	Blang Cut	-	-	-	-
13.	Dayah Kruet	1	-	-	-
14.	Beuringen	-	-	-	-
15.	Meunasah Mancang	-	-	-	-
16.	Pante Beureune	-	-	-	-
17.	Meunasah Jurong	2	-	-	-
18.	Buangan	-	-	-	-
19.	Lueng Bimba	1	-	-	-
	Jumlah	6	3	2	-

Sumber : Dinas P & K Kabupaten Pidie Jaya

Tabel 4.2 Jumlah Sekolah di Bawah Departemen Agama Menurut Gampong di Kecamatan Meurah Dua, 2014

	Nama Gampong	MIN	MTs	MA
	(1)	(2)	(3)	(4)
1.	Seunong	1	-	-
2.	Lhok Sandeng	-	-	-
3.	Sarah Mane	-	-	-
4.	Lancok	-	-	-
5.	Mna. Kulam Reuntang	-	-	-
6.	Teungoh	-	-	-
7.	Geunteng	-	-	-
8.	Meunasah Bie	1	-	-
9.	Meunasah Raya	-	-	-
10.	Dayah Usien	-	-	-
11.	Gampong Blang	-	-	-
12.	Blang Cut	-	-	-
13.	Dayah Kruet	1	1	-
14.	Beuringen	-	-	-
15.	Meunasah Mancang	-	-	-
16.	Pante Beureune	-	-	-
17.	Meunasah Jurong	-	-	-
18.	Buangan	-	-	-
19.	Lueng Bimba	-	-	-
	Jumlah	3	1	-

Sumber : Kankemenag Kabupaten Pidie Jaya

Tabel 4.3 Jumlah Murid dan Guru Sekolah Dasar (SD) Menurut Gampong di Kecamatan Meurah Dua, 2014

	Nama Gampong (1)	Murid			Guru		
		L (2)	P (3)	Jlh (4)	L (5)	P (6)	Jlh (7)
1.	Seunong	-	-	-	-	-	-
2.	Lhok Sandeng	-	-	-	-	-	-
3.	Sarah Mane	27	23	50	14	7	21
4.	Lancok	-	-	-	-	-	-
5.	Mna. Kulam Reuntang	-	-	-	-	-	-
6.	Teungoh	-	-	-	-	-	-
7.	Geunteng	91	57	148	6	22	28
8.	Meunasah Bie	-	-	-	-	-	-
9.	Meunasah Raya	-	-	-	-	-	-
10.	Dayah Usien	-	-	-	-	-	-
11.	Gampong Blang	-	-	-	-	-	-
12.	Blang Cut	-	-	-	-	-	-
13.	Dayah Kruet	70	55	125	2	22	24
14.	Beuringen	-	-	-	-	-	-
15.	Meunasah Mancang	-	-	-	-	-	-
16.	Pante Beureune	-	-	-	-	-	-
17.	Meunasah Jurong	62	48	110	5	21	26
17.	Buangan	-	-	-	-	-	-
18.	Lueng Bima	58	59	168	3	20	23
	Jumlah	308	242	601	30	92	122

Sumber : Dinas P & K Kabupaten Pidie Jaya

Tabel 4.4 Jumlah Murid dan Guru Madrasah Ibtidaiyah (MI) Menurut Gampong di Kecamatan Meurah Dua, 2014

	Nama Gampong (1)	Murid			Guru		
		L (2)	P (3)	Jlh (4)	L (5)	P (6)	Jlh (7)
1.	Seunong	73	58	131	5	15	20
2.	Lhok Sandeng	-	-	-	-	-	-
3.	Sarah Mane	-	-	-	-	-	-
4.	Lancok	-	-	-	-	-	-
5.	Mna. Kulam Reuntang	-	-	-	-	-	-
6.	Teungoh	-	-	-	-	-	-
7.	Geunteng	-	-	-	-	-	-
8.	Meunasah Bie	73	53	126	5	14	19
9.	Meunasah Raya	-	-	-	-	-	-
10.	Dayah Usien	-	-	-	-	-	-
11.	Gampong Blang	-	-	-	-	-	-
12.	Blang Cut	-	-	-	-	-	-
13.	Dayah Kruet	53	52	105	4	16	20
14.	Beuringen	-	-	-	-	-	-
15.	Meunasah Mancang	-	-	-	-	-	-
16.	Pante Beureune	-	-	-	-	-	-
17.	Meunasah Jurong	-	-	-	-	-	-
18.	Buangan	-	-	-	-	-	-
19.	Lueng Bima	-	-	-	-	-	-
	Jumlah	199	163	364	14	45	59

Sumber : Kankemenag Kabupaten Pidie Jaya

Tabel 4.5 Jumlah Murid dan Guru Sekolah Menengah Pertama (SMP) Menurut Gampong di Kecamatan Meurah Dua, 2014

	Nama Gampong (1)	Murid			Guru		
		L (2)	P (3)	Jlh (4)	L (5)	P (6)	Jlh (7)
1.	Seunong	-	-	-	-	-	-
2.	Lhok Sandeng	-	-	-	-	-	-
3.	Sarah Mane	11	8	19	12	8	20
4.	Lancok	-	-	-	-	-	-
5.	Mna. Kulam Reuntang	-	-	-	-	-	-
6.	Teungoh	-	-	-	-	-	-
7.	Geunteng	-	-	-	-	-	-
8.	Meunasah Bie	86	45	131	15	36	51
9.	Meunasah Raya	-	-	-	-	-	-
10.	Dayah Usien	-	-	-	-	-	-
11.	Gampong Blang	-	-	-	-	-	-
12.	Blang Cut	-	-	-	-	-	-
13.	Dayah Kruet	-	-	-	-	-	-
14.	Beuringen	-	-	-	-	-	-
15.	Meunasah Mancang	-	-	-	-	-	-
16.	Pante Beureune	-	-	-	-	-	-
17.	Meunasah Jurong	-	-	-	-	-	-
18.	Buangan	-	-	-	-	-	-
19.	Lueng Bima	-	-	-	-	-	-
	Jumlah	97	53	150	27	44	71

Sumber : Dinas P & K Kabupaten Pidie Jaya

Tabel 4.6 Jumlah Murid dan Guru Madrasah Tsanawiyah (MTs) Menurut Gampong di Kecamatan Meurah Dua, 2014

	Nama Gampong (1)	Murid			Guru		
		L (2)	P (3)	Jlh (4)	L (5)	P (6)	Jlh (7)
1.	Seunong	-	-	-	-	-	-
2.	Lhok Sandeng	-	-	-	-	-	-
3.	Sarah Mane	-	-	-	-	-	-
4.	Lancok	-	-	-	-	-	-
5.	Mna. Kulam Reuntang	-	-	-	-	-	-
6.	Teungoh	-	-	-	-	-	-
7.	Geunteng	-	-	-	-	-	-
8.	Meunasah Bie	-	-	-	-	-	-
9.	Meunasah Raya	-	-	-	-	-	-
10.	Dayah Usien	-	-	-	-	-	-
11.	Gampong Blang	-	-	-	-	-	-
12.	Blang Cut	-	-	-	-	-	-
13.	Dayah Kruet	46	39	85	5	17	22
14.	Beuringen	-	-	-	-	-	-
15.	Meunasah Mancang	-	-	-	-	-	-
16.	Pante Beureune	-	-	-	-	-	-
17.	Meunasah Jurong	-	-	-	-	-	-
18.	Buangan	-	-	-	-	-	-
19.	Lueng Bima	-	-	-	-	-	-
	Jumlah	46	39	85	5	17	22

Sumber : Kankemenag Kabupaten Pidie Jaya

Tabel 4.7 Jumlah Murid dan Guru Sekolah Menengah Atas (SMA) Menurut Gampong di Kecamatan Meurah Dua 2014

	Nama Gampong (1)	Murid			Guru		
		L (2)	P (3)	Jlh (4)	L (5)	P (6)	Jlh (7)
1.	Seunong	-	-	-	-	-	-
2.	Lhok Sandeng	-	-	-	-	-	-
3.	Sarah Mane	-	-	-	-	-	-
4.	Lancok	-	-	-	-	-	-
5.	Mna. Kulam Reuntang	-	-	-	-	-	-
6.	Teungoh	-	-	-	-	-	-
7.	Geunteng	-	-	-	-	-	-
8.	Meunasah Bie	130	102	232	14	39	59
9.	Meunasah Raya	-	-	-	-	-	-
10.	Dayah Usien	-	-	-	-	-	-
11.	Gampong Blang	-	-	-	-	-	-
12.	Blang Cut	-	-	-	-	-	-
13.	Dayah Kruet	-	-	-	-	-	-
14.	Beuringen	-	-	-	-	-	-
15.	Meunasah Mancang	-	-	-	-	-	-
16.	Pante Beureune	-	-	-	-	-	-
17.	Meunasah Jurong	-	-	-	-	-	-
18.	Buangan	-	-	-	-	-	-
	Jumlah	130	102	232	14	39	59

Sumber : Dinas P & K Kabupaten Pidie Jaya

Tabel 4.8 Jumlah Murid dan Guru Madrasah Aliyah (MA) Menurut Gampong di Kecamatan Meurah Dua, 2014

Nama Gampong (1)	Murid			Guru		
	L (2)	P (3)	Jlh (4)	L (5)	P (6)	Jlh (7)
1. Seunong	-	-	-	-	-	-
2. Lhok Sandeng	-	-	-	-	-	-
3. Sarah Mane	-	-	-	-	-	-
4. Lancok	-	-	-	-	-	-
5. Mna. Kulam Reuntang	-	-	-	-	-	-
6. Teungoh	-	-	-	-	-	-
7. Geunteng	-	-	-	-	-	-
8. Meunasah Bie	-	-	-	-	-	-
9. Meunasah Raya	-	-	-	-	-	-
10. Dayah Usien	-	-	-	-	-	-
11. Gampong Blang	-	-	-	-	-	-
12. Blang Cut	-	-	-	-	-	-
13. Dayah Kruet	-	-	-	-	-	-
14. Beuringen	-	-	-	-	-	-
15. Meunasah Mancang	-	-	-	-	-	-
16. Pante Beureune	-	-	-	-	-	-
17. Meunasah Jurong	-	-	-	-	-	-
18. Buangan	-	-	-	-	-	-
Jumlah	-	-	-	-	-	-

Sumber : Kankemenag Kabupaten Pidie Jaya

Tabel 4.9 Banyaknya Fasilitas Kesehatan Menurut Gampong di Kecamatan Meurah Dua, 2014

	Nama Gampong	Rumah Sakit	Puskesmas	Pustu	Posyandu	Polindes	Poskesdes	Praktek Dokter
	(1)	(2)	(3)	(4)	(5)	(6)	(7)	(8)
1.	Seunong	-	-	-	1	-	1	-
2.	Lhok Sandeng	-	-	-	1	-	-	-
3.	Sarah Mane	-	-	-	1	-	1	-
4.	Lancok	-	-	-	1	-	1	1
5.	Mna. Kulam Reuntang	-	-	-	1	1	-	-
6.	Teungoh	-	-	-	1	1	-	-
7.	Geunteng	-	-	-	1	-	-	-
8.	Meunasah Bie	-	1	-	1	-	-	1
9.	Meunasah Raya	-	-	-	1	1	-	-
10.	Dayah Usien	-	-	-	1	-	-	-
11.	Gampong Blang	-	-	-	1	-	-	-
12.	Blang Cut	-	-	-	1	-	1	-
13.	Dayah Kruet	-	-	-	1	-	1	-
14.	Beuringen	-	-	-	1	-	1	-
15.	Meunasah Mancang	-	-	-	1	-	1	-
16.	Pante Beureune	-	-	-	1	-	1	-
17.	Meunasah Jurong	-	-	-	1	-	-	-
18.	Buangan	-	-	-	1	-	1	-
	Jumlah	-	1	-	19	4	9	2

Sumber: Puskesmas Meurah Dua

Tabel 4.10 Banyaknya Balita yang Pernah Mendapat Imunisasi Menurut Jenis Imunisasi di Kecamatan Meurah Dua, 2014

	Nama Gampong	BCG	DPT			HB-0
			1	2	3	
	(1)	(2)	(3)	(4)	(5)	(6)
1.	Seunong	7	5	5	10	8
2.	Lhok Sandeng	1	2	2	1	3
3.	Sarah Mane	5	5	2	2	3
4.	Lancok	6	6	5	6	7
5.	Mna. Kulam Reuntang	4	6	6	6	3
6.	Teungoh	11	12	8	8	7
7.	Geunteng	10	10	9	8	12
8.	Meunasah Bie	19	16	9	9	15
9.	Meunasah Raya	12	10	9	11	12
10.	Dayah Usien	4	4	1	0	3
11.	Gampong Blang	7	11	10	8	7
12.	Blang Cut	12	13	8	11	6
13.	Dayah Kruet	7	8	8	6	7
14.	Beuringen	9	8	7	6	9
15.	Meunasah Mancang	4	5	2	2	3
16.	Pante Beureune	7	8	8	8	4
17.	Meunasah Jurong	17	10	9	5	12
18.	Buangan	12	9	6	1	15
19.	Lueng Bima	7	12	12	2	9
	Jumlah	161	160	126	110	145

Lanjutan Tabel 4.10

	Nama Gampong (1)	POLIO				CAMPAK (12)
		1 (9)	2 (10)	3 (11)	4	
1.	Seunong	7	2	9	11	10
2.	Lhok Sandeng	1	1	2	1	0
3.	Sarah Mane	5	3	2	2	0
4.	Lancok	6	4	5	5	8
5.	Mna. Kulam Reuntang	8	4	6	4	6
6.	Teungoh	10	9	7	9	9
7.	Geunteng	12	6	9	7	8
8.	Meunasah Bie	19	16	8	8	7
9.	Meunasah Raya	14	3	11	10	10
10.	Dayah Usien	5	3	0	0	0
11.	Gampong Blang	9	4	9	8	6
12.	Blang Cut	11	9	10	12	9
13.	Dayah Kruet	8	6	6	7	8
14.	Beuringen	10	4	7	6	9
15.	Meunasah Mancang	5	4	2	1	1
16.	Pante Beureune	7	5	8	8	9
17.	Meunasah Jurong	16	12	8	8	4
18.	Buangan	12	7	5	3	5
19.	Lueng Bimba	14	11	12	11	12
	Jumlah	179	113	126	121	121

Sumber : Puskesmas Meurah Dua

Tabel 4.11 Banyaknya Pasangan Usia Subur dan Peserta KB Aktif Menurut Gampong di Kecamatan Meurah Dua, 2014

Nama Gampong	Jumlah PUS	Peserta KB Aktif							Jumlah
		IUD	MOW	MOP	Kondom	Implant	Suntikan	Pil	
(1)	(2)	(3)	(4)	(5)	(6)	(7)	(8)	(9)	(10)
1. Seunong	110	-	-	-	11	-	65	5	81
2. Lhok Sandeng	25	-	-	-	-	-	24	-	24
3. Sarah Mane	41	-	-	-	-	-	24	2	26
4. Lancok	81	-	-	-	2	-	59	11	72
5. Mna. Kulam Reuntang	75	-	-	-	-	-	68	3	71
6. Teungoh	64	-	-	-	-	2	51	-	53
7. Geunteng	85	-	-	-	5	-	46	2	53
8. Meunasah Bie	156	-	1	-	15	1	71	4	92
9. Meunasah Raya	121	-	-	-	5	1	67	12	85
10. Dayah Usien	28	-	-	-	1	-	22	2	25
11. Gampong Blang	41	-	-	-	2	-	30	3	35
12. Blang Cut	61	1	-	-	-	-	55	2	58
13. Dayah Kruet	84	-	-	-	-	4	69	-	73
14. Beuringen	138	-	1	-	1	2	91	9	104
15. Meunasah Mancang	67	-	-	-	1	-	48	-	49
16. Pante Beureune	43	2	1	-	-	-	33	-	36
17. Meunasah Jurong	140	-	-	-	4	-	105	4	113
18. Buangan	89	-	1	-	2	-	71	5	79
19. Lueng Bima	108	2	-	-	2	-	91	-	95
Jumlah	1.557	5	4	0	51	10	1.090	64	1.224

Tabel 4.12 Jumlah Sarana Peribadatan Menurut Jenis dan Gampong di Kecamatan Meurah Dua, 2014

	Nama Gampong	Mesjid	Meunasah	Balee	Gereja
	(1)	(2)	(3)	(4)	(5)
1.	Seunong	1	2	1	-
2.	Lhok Sandeng	-	1	1	-
3.	Sarah Mane	1	1	-	-
4.	Lancok	-	1	1	-
5.	Mna. Kulam Reuntang	-	2	-	-
6.	Teungoh	-	1	-	-
7.	Geunteng	1	3	-	-
8.	Meunasah Bie	1	1	-	-
9.	Meunasah Raya	-	1	1	-
10.	Dayah Usien	-	1	-	-
11.	Gampong Blang	-	1	-	-
12.	Blang Cut	-	1	1	-
13.	Dayah Kruet	1	1	-	-
14.	Beuringen	-	1	-	-
15.	Meunasah Mancang	-	1	-	-
16.	Pante Beureune	-	1	1	-
17.	Meunasah Jurong	1	1	2	-
18.	Buangan	-	1	-	-
	Jumlah	6	23	9	-

Sumber : Kepala Desa

Tabel 4.13 Jumlah Sarana Olah Raga Menurut Jenis dan Gampong di Kecamatan Meurah Dua, 2014

	Nama Gampong	Sepak Bola	Bola Volly	Bela Diri	Bulu Tangkis
	(1)	(2)	(3)	(4)	(5)
1.	Seunong	-	1	-	-
2.	Lhok Sandeng	-	-	-	-
3.	Sarah Mane	-	1	-	-
4.	Lancok	1	-	-	-
5.	Mna. Kulam Reuntang	-	1	-	-
6.	Teungoh	-	-	-	-
7.	Geunteng	-	1	-	-
8.	Meunasah Bie	1	1	-	-
9.	Meunasah Raya	-	1	-	1
10.	Dayah Usien	-	1	-	-
11.	Gampong Blang	-	-	-	1
12.	Blang Cut	-	1	-	-
13.	Dayah Kruet	-	1	-	-
14.	Beuringen	-	1	-	-
15.	Meunasah Mancang	-	1	-	-
16.	Pante Beureune	-	1	-	-
17.	Meunasah Jurong	1	1	-	-
18.	Buangan	-	1	-	-
	Jumlah	3	15	-	2

Sumber : BPS Podes 2014

Tabel 4.14 Nama-nama Gampong dan Sumber Air Minum Penduduk di Kecamatan Meurah Dua, 2014

Nama Gampong	Sumber Air Minum		
	PAM	Sumur	Sungai
(1)	(2)	(3)	(4)
1. Seunong	-		
2. Lhok Sandeng	-	-	
3. Sarah Mane	-	-	
4. Lancok	-		-
5. Mna. Kulam Reuntang	-		-
6. Teungoh	-		-
7. Geunteng	-		-
8. Meunasah Bie	-		-
9. Meunasah Raya	-		-
10. Dayah Usien	-		
11. Gampong Blang	-		-
12. Blang Cut	-		-
13. Dayah Kruet	-		-
14. Beuringen			-
15. Meunasah Mancang	-		-
16. Pante Beureune			
17. Meunasah Jurong		-	-
18. Buangan			-
Jumlah	5	16	5

Sumber : Kepala Desa

Tabel 4.15 Banyaknya Rumah Tangga Pelanggan Listrik PLN di Kecamatan Meurah Dua, 2014

	Nama Gampong	Sumber Penerangan	
		Pelanggan	Rumah Tangga
	(1)	(2)	(3)
1.	Seunong	179	183
2.	Lhok Sandeng	24	32
3.	Sarah Mane	67	69
4.	Lancok	102	102
5.	Mna. Kulam Reuntang	187	187
6.	Teungoh	98	98
7.	Geunteng	149	151
8.	Meunasah Bie	349	349
9.	Meunasah Raya	298	298
10.	Dayah Usien	70	72
11.	Gampong Blang	56	57
12.	Blang Cut	98	98
13.	Dayah Kruet	127	129
14.	Beuringen	174	174
15.	Meunasah Mancang	91	93
16.	Pante Beureune	65	67
17.	Meunasah Jurong	311	311
18.	Buangan	190	193
	Jumlah	2.635	2.663

Sumber : PLN Ranting Meureudu



5

PERTANIAN

Tabel 5.1 Jumlah Ternak Besar Menurut Jenis dan Gampong di Kecamatan Meurah Dua, 2014


	Nama Gampong (1)	Jenis Ternak (Ekor)			
		Kerbau (2)	Sapi (3)	Domba (4)	Kambing (5)
1.	Seunong	-	36	-	29
2.	Lhok Sandeng	27	38	-	25
3.	Sarah Mane	14	49	-	26
4.	Lancok	5	156	-	33
5.	Meunasah Kulam Reuntang	-	62	-	41
6.	Teungoh	-	27	-	26
7.	Geunteng	-	37	13	37
8.	Meunasah Bie	-	47	-	37
9.	Meunasah Raya	-	66	8	33
10.	Dayah Usien	-	52	12	32
11.	Gampong Blang	-	40	-	27
12.	Blang Cut	-	32	-	23
13.	Dayah Kruet	-	46	-	26
14.	Beuringen	-	18	10	36
15.	Meunasah Mancang	-	128	26	39
16.	Pante Beureune	-	18	-	34
17.	Meunasah Jurong	-	28	-	36
18.	Buangan	-	124	-	37
19.	Lueng Bimba	-	129	13	26
	Jumlah	46	1.133	82	603

Sumber : Dinas Pertanian dan Peternakan Kabupaten Pidie Jaya

Tabel 5.2 Jumlah Ternak Kecil Menurut Jenis dan Gampong di Kecamatan Meurah Dua, 2014

	Nama Gampong	Jenis Ternak (Ekor)			
		Ayam Kampung	Ayam Potong	Ayam Petelur	Itik/ Bebek
	(1)	(2)	(3)	(4)	(5)
1.	Seunong	1.036	10.600	-	1.935
2.	Lhok Sandeng	4.267	-	-	464
3.	Sarah Mane	636	-	-	1.263
4.	Lancok	1.350	-	-	876
5.	Meunasah Kulam Reuntang	1.060	-	-	1.531
6.	Teungoh	6.036	-	-	1.603
7.	Geunteng	5.300	-	-	960
8.	Meunasah Bie	4.300	-	-	1.036
9.	Meunasah Raya	3.456	-	-	1.246
10.	Dayah Usien	2.000	-	-	850
11.	Gampong Blang	1.344	-	-	647
12.	Blang Cut	1.200	-	-	730
13.	Dayah Kruet	786	-	-	1.403
14.	Beuringen	2.060	-	-	1.103
15.	Meunasah Mancang	1.518	-	-	1.219
16.	Pante Beureune	1.309	-	-	760
17.	Meunasah Jurong	1.635	-	-	1.832
18.	Buangan	1.668	-	-	1.436
19.	Lueng Bimba	1.632	-	-	1.000
	Jumlah	42.593	10.600	-	21.894

Sumber : Dinas Pertanian dan Peternakan Kabupaten Pidie Jaya



PERHUBUNGAN

Tabel 6.1 Jenis Permukaan Jalan Utama Menurut Gampong di Kecamatan Meurah Dua, 2014

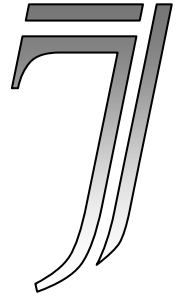
	Nama Gampong (1)	Jenis Permukaan Jalan		
		Aspal (2)	Diperkeras (3)	Tanah (4)
1.	Seunong	✓	-	-
2.	Lhok Sandeng	-	✓	-
3.	Sarah Mane	-	✓	-
4.	Lancok	✓	-	-
5.	Meunasah Kulam Reuntang	✓	-	-
6.	Teungoh	✓	-	-
7.	Geunteng	✓	-	-
8.	Meunasah Bie	✓	-	-
9.	Meunasah Raya	✓	-	-
10.	Dayah Usien	✓	-	-
11.	Gampong Blang	✓	-	-
12.	Blang Cut	✓	-	-
13.	Dayah Kruet	✓	-	-
14.	Beuringen	✓	-	-
15.	Meunasah Mancang	✓	-	-
16.	Pante Beureune	✓	-	-
17.	Meunasah Jurong	✓	-	-
18.	Buangan	✓	-	-
19.	Lueng Bimba	✓	-	-
	Jumlah	17	2	-

Sumber : Dinas Pekerjaan Umum Pidie Jaya

Tabel 6.2 Jumlah Fasilitas Telekomunikasi dan Kantor PT Pos Indonesia di Kecamatan Meurah Dua, 2014

Nama Gampong	Jumlah
(1)	(2)
1. Kantor PT Pos Indonesia	-
2. Kantor PT Telkom	-
3. Warung Telepon	-
4. Warung Internet	-
5. Toko Ponsel	5
Jumlah	5

Sumber : Kepala Desa



KEUANGAN

Tabel 7.1 Jumlah Sarana Perekonomian Menurut Jenis dan Gampong di Kecamatan Meurah Dua, 2014

	Nama Gampong	Sarana Perekonomian			
		Pasar Umum	Kelompok Pertokoan	Bank	KUD
	(1)	(2)	(3)	(4)	(5)
1.	Seunong	-	-	-	-
2.	Lhok Sandeng	-	-	-	-
3.	Sarah Mane	-	-	-	-
4.	Lancok	-	-	-	-
5.	Mns. Kulam Reuntang	-	-	-	-
6.	Teungoh	-	-	-	-
7.	Geunteng	-	-	-	-
8.	Meunasah Bie	-	6	1	-
9.	Meunasah Raya	-	-	-	-
10.	Dayah Usien	-	-	-	-
11.	Gampong Blang	-	-	-	-
12.	Blang Cut	-	-	-	-
13.	Dayah Kruet	-	-	-	-
14.	Beuringen	-	-	-	-
15.	Meunasah Mancang	-	-	-	-
16.	Pante Beureune	-	-	-	-
17.	Meunasah Jurong	-	4	-	-
18.	Buangan	-	-	-	-
19.	Lueng Bimba	-	-	-	-
	Jumlah	-	10	1	-

Sumber : Pengamatan KSK Meurah Dua

DATA

MENCERDASKAN BANGSA



BPS KABUPATEN PIDIE JAYA
Komplek Perkantoran Pemkab Pidie Jaya, Cot Trieng, Meureudu
Telepon: (0653) 52384, Fax.: (0653) 51284
Email: bps1118@bps.go.id
Homepage: <http://www.pidiejayakab.bps.go.id>