


KATALOG BPS 1103001.1118070

KECAMATAN PANTERAJA



DALAM ANGKA



**BADAN PUSAT STATISTIK
KABUPATEN PIDIE JAYA**

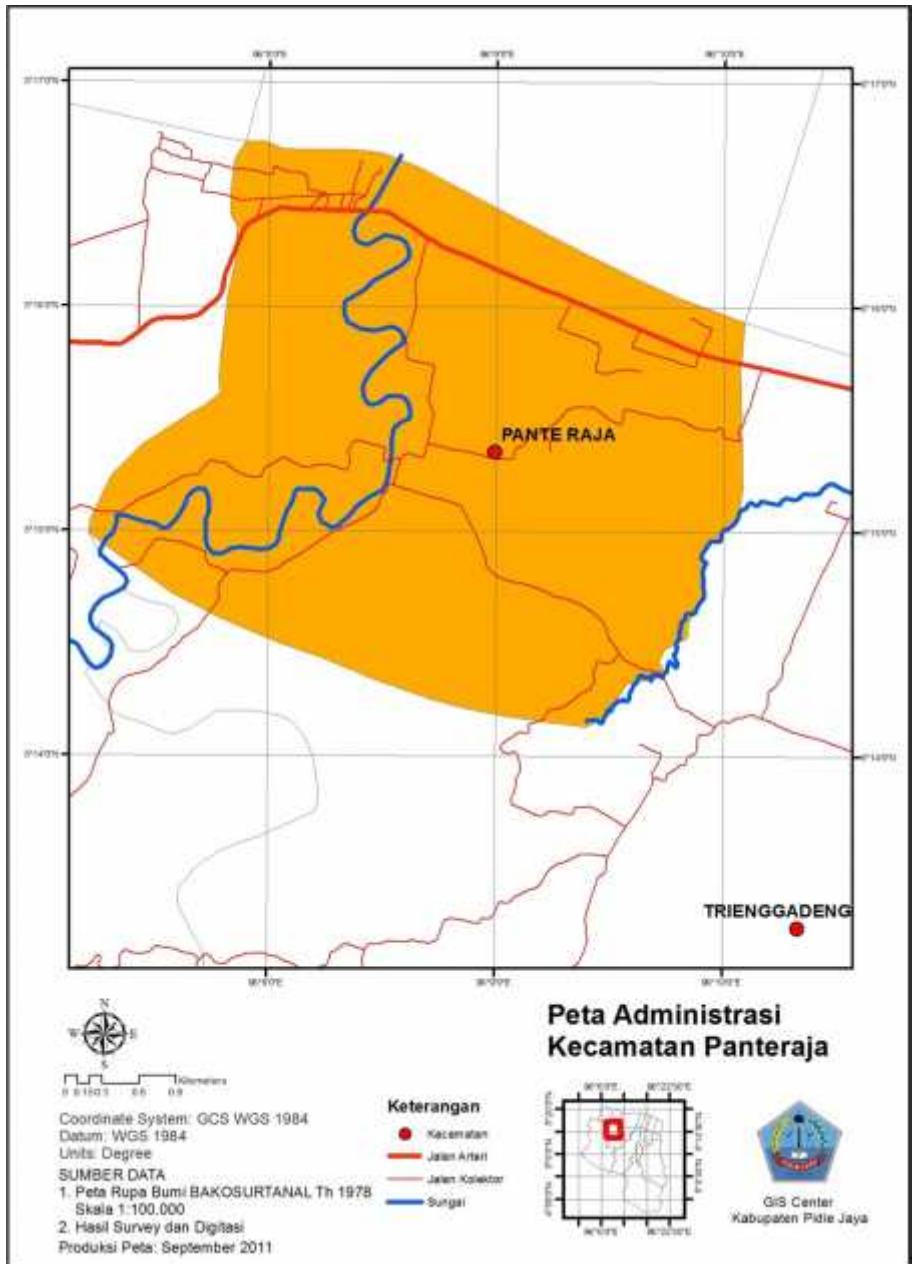
KECAMATAN PANTERAJA DALAM ANGKA 2015

KECAMATAN PANTERAJA DALAM ANGKA 2015

Katalog BPS	: 1103001.1118070
Ukuran Buku	: 14,8 x 21 cm
Jumlah Halaman	: xi + 44 Halaman
Naskah	: BPS Kabupaten Pidie Jaya
Penyunting	: Seksi Neraca Wilayah dan Analisis Statistik
Gambar Kulit	: Seksi Neraca Wilayah dan Analisis Statistik
Diterbitkan Oleh	: BPS Kabupaten Pidie Jaya

Boleh dikutip dengan menyebutkan sumbernya

PETA KECAMATAN PANTERAJA



KATA SAMBUTAN

Syukur Alhamdulillah, dengan izin-Nya BPS Kabupaten Pidie Jaya telah berhasil menerbitkan “Kecamatan Panteraja Dalam Angka 2015”.

Kecamatan Panteraja Dalam Angka 2015 merupakan publikasi tahunan yang diterbitkan oleh Badan Pusat Statistik Kabupaten Pidie Jaya. Publikasi ini menyajikan tabel-tabel berisi gambaran umum tentang keadaan geografis, ciri dan karakteristik penduduk di Kecamatan Panteraja pada tahun 2014.

Publikasi ini dapat terwujud berkat kerja sama dan bantuan dari berbagai pihak. Kepada semua pihak yang telah memberikan bantuan, disampaikan penghargaan dan ucapan terima kasih yang sebesar-besarnya.

Untuk perbaikan publikasi ini tanggapan dan saran-saran dari pemakai sangat diharapkan.

Harapan kami semoga bermanfaat bagi pemakainya.

Meureudu, Oktober 2015
KEPALA BADAN PUSAT STATISTIK
KABUPATEN PIDIE JAYA



Drs. ANWAR A. WAHAB
NIP. 19590630 198103 1 002

KATA PENGANTAR

Syukur Alhamdulillah kami panjatkan kehadiran Allah SWT, karena dengan taufiq dan hidayahNya sehingga kami dapat menyelesaikan publikasi Kecamatan Panteraja Dalam Angka 2015, yang sangat sederhana ini sesuai dengan Kemampuan data yang ada di tingkat Kecamatan.

Dalam suatu perencanaan pembangunan diperlukan berbagai data statistik sebagai bahan analisa untuk menentukan sasaran pembangunan guna mencapai sasaran yang lebih tepat.

Publikasi Kecamatan Panteraja Dalam Angka Tahun 2015 ini terdapat kekurangan dan kelemahan dalam pendataan. Oleh karena itu, koreksi dan saran dari semua pihak kami terima dengan senang hati demi perbaikan-perbaikan di masa mendatang.

Dalam penerbitan publikasi ini, kami telah banyak memperoleh bantuan dari semua pihak. Untuk itu, dalam kesempatan ini kami mengucapkan terima kasih.

Meureudu, Oktober 2015
KOORDINATOR STATISTIK KECAMATAN
PANTERAJA



JAMALUDDIN
NIP. 19790626 200701 1 002

DAFTAR ISI

Kata Sambutan.....	iv
Kata Pengantar.....	v
Daftar isi.....	vi
Daftar Tabel.....	vii
Penjelasan Umum.....	xi
BAB 1 Geografi.....	1
BAB 2 Pemerintah.....	5
BAB 3 Penduduk.....	14
BAB 4 Sosial.....	18
BAB 5 Pertanian.....	38
BAB 6 Perhubungan.....	40
BAB 7 Keuangan.....	43

DAFTAR TABEL

	Halaman
Tabel 1.1 Luas Wilayah Menurut Gampong di Kecamatan Panteraja, 2014	2
Tabel 1.2 Tinggi Wilayah di Atas Pemukaan Laut (DPL) Menurut Gampong di kecamatan Panteraja, 2014	3
Tabel 1.3 Jarak Gampong kelbukota Kecamatan dan Ibu Kota Kabupaten di Kecamatan Panteraja, 2014	4
Tabel 2.1 Banyaknya Dusun Menurut Gampong di Kecamatan Panteraja, 2014	6
Tabel 2.2 Nama-Nama Dusun Menurut Gampong di Kecamatan Panteraja, 2014	7
Tabel 2.3 Klasiifikasi Gampong di Kecamatan Panteraja, 2014	9
Tabel 2.4 Banyaknya jumlah Pegawai Negeri Sipil dan honorer menurut golongan / ruang di Kecamatan Panteraja, 2014	10
Tabel 2.5 Nama-nama Geuchik dan Pendidikan Terakhir Geuchik di Kecamatan Panteraja, 2014	12
Tabel 2.6 Nama-Mukim, Imum Mukim dan Nama Gampong Mukim di Kecamatan Panteraja, 2014	13
Tabel 3.1 Jumlah Penduduk, Jenis Kelamin dan Rasio Jenis Kelamin Menurut Gampong di Kecamatan Panteraja, 2014	15

Tabel 3.2	LuasGampong, Jumlah Penduduk dan Kepadatan Penduduk Menurut Gampong di Kecamatan Panteraja, 2014	16
Tabel 3.3	Jumlah Penduduk, Jumlah Rumah Tanggadan Rata-rata Penduduk per Rumah Tangga Menurut Gampong di Kecamatan Panteraja, 2014	17
Tabel 4.1	Jumlah Sekolah Menurut Gampong di Kecamatan Panteraja, 2014	19
Tabel 4.2	Jumlah Sekolah di Bawah Departemen Agama Menurut Gampong di KecamatanPanteraja, 2014	20
Tabel 4.3	Jumlah Murid dan Guru Sekolah Dasar (SD) Menurut Gampong di Kecamatan Panteraja, 2014	21
Tabel 4.4	Jumlah Murid dan Guru Madrasah Ibtidaiyah (MI) Menurut Gampong di Kecamatan Panteraja, 2014	22
Tabel 4.5	Jumlah Murid dan Guru Sekolah Menengah Pertama (SMP) Menurut Gampong di Kecamatan Panteraja, 2014	23
Tabel 4.6	Jumlah Murid dan Guru Madrasah Tsanawiyah (MTs) Menurut Gampong di Kecamatan Panteraja, 2014	24
Tabel 4.7	Jumlah Murid dan Guru Sekolah Menengah Atas (SMA) Menurut Gampong di Kecamatan Panteraja, 2013	25
Tabel 4.8	Jumlah Murid dan Guru Madrasah Aliyah (MA) Menurut Gampong di Kecamatan Panteraja, 2013	26

Tabel 4.9	Banyaknya Fasilitas Kesehatan Menurut Gampong di Kecamatan Panteraja, 2014	27
Tabel 4.10	Banyaknya Tenaga Kesehatan di Kecamatan Panteraja, 2014	28
Tabel 4.11	Jumlah Tenaga Kesehatan Menurut Gampong di Kecamatan Panteraja, 2014	29
Tabel 4.12	Banyaknya Balita yang Pernah Mendapat Imunisasi Menurut Jenis Imunisasi di Kecamatan Panteraja, 2014	30
Tabel 4.13	Banyaknya Pasangan Usia Subur dan Peserta KB Aktif Menurut Gampong di Kecamatan Panteraja, 2014	32
Tabel 4.14	Jumlah Sarana Peribadatan Menurut Jenis dan Gampong di Kecamatan Panteraja, 2014	33
Tabel 4.15	Jumlah Perkumpulan Olah Raga Menurut Jenis dan Gampong di Kecamatan Panteraja, 2014	34
Tabel 4.16	Jumlah Lapangan Olah Raga Menurut Jenis dan Gampong di Kecamatan Panteraja, 2014	35
Tabel 4.17	Sumber Air Minum Penduduk Menurut Gampong di Kecamatan Panteraja, 2014	36
Tabel 4.18	Banyaknya Rumah Tangga Menurut Sumber Penerangan di Kecamatan Panteraja, 2014	37
Tabel 5.1	Jumlah Ternak Besar Menurut Jenis dan Gampong di Kecamatan Panteraja, 2014	39

Tabel 6.1	Jenis Permukaan Jalan Utama Menurut Gampong di Kecamatan Panteraja, 2014	41
Tabel 6.2	Jumlah Fasilitas Telekomunikasi dan Kantor PT. Pos Indonesia di Kecamatan Panteraja, 2014	42
Tabel 7.1	Jumlah Sarana Perekonomian Menurut Jenis dan Gampong di Kecamatan Panteraja, 2014	44

PENJELASAN UMUM

Tanda-tanda, satuan-satuan dan lain-lainnya yang digunakan dalam publikasi ini adalah sebagai berikut:

1. TANDA-TANDA

Data belum tersedia.....	: ...
Data tidak tersedia.....	: -
Data dapat diabaikan.....	: 0
Tanda desimal.....	: ,
Angka sementara.....	: *
Angka sangat sementara.....	: **
Angka sangat-sangat sementara.....	: ***
Angka diperbaiki.....	: r
Angka perkiraan.....	: e
Rupiah.....	: Rp.
Dollar Amerika.....	: \$
Meter.....	: m
Meter persegi.....	: m ²
Kilometer.....	: km
Kilometer persegi.....	: km ²
Hektar.....	: ha

2. SATUAN

Meter (m).....	: 100 cm
Kilometer (km).....	: 1.000 m
Kwintal (kw).....	: 100 kg
Ton.....	: 1.000 kg
Liter.....	: 1.000 ml

Satuan lain : pohon, ekor, butir, helai/lembar, jam menit persen



1

GEOGRAFI

Tabel 1.1 Luas Wilayah Menurut Gampong di Kecamatan Panteraja, 2014

	Nama Gampong	Luas (km ²)	Persentase
	(1)	(2)	(3)
1.	Tunong Panteraja	3,75	14,62
2.	Lhok Puuk	3,50	13,65
3.	Muka Blang	3,40	13,26
4.	Teungoh Panteraja	2,00	7,80
5.	Peurade	4,50	17,54
6.	Reudeup	1,50	5,85
7.	Mesjid Panteraja	1,50	5,85
8.	Hagu	2,00	7,80
9.	Tu	2,25	8,77
10.	Keude Panteraja	1,25	4,87
	Jumlah	25,65	100

Sumber : Kepala Desa

Tabel 1.2 Tinggi Wilayah di Atas Permukaan Laut (DPL) Menurut Gampong di Kecamatan Panteraja, 2014

	Nama Gampong	Tinggi DPL (m)
	(1)	(2)
1.	Tunong Panteraja	15
2.	Lhok Puuk	20
3.	Muka Blang	19
4.	Teungoh Panteraja	12
5.	Peurade	5
6.	Reudeup	5
7.	Mesjid Panteraja	8
8.	Hagu	8
9.	Tu	5
10.	Keude Panteraja	3

Sumber : Podes 2011

Tabel 1.3 Jarak Gampong ke Ibukota Kecamatan dan Ibukota Kabupaten di Kecamatan Panteraja, 2014

	Nama Gampong	Jarak ke Ibukota (km)	
		Kecamatan	Kabupaten
	(1)	(2)	(3)
1.	Tunong Panteraja	3	17
2.	LhokPuuk	4	18,2
3.	Muka Blang	3,7	17,2
4.	Teungoh Panteraja	4,4	16,2
5.	Peurade	3	11
6.	Reudeup	2,8	12,2
7.	Mesjid Panteraja	1,8	16,2
8.	Hagu	2	16
9.	Tu	1	15
10.	Keude Panteraja	1	15

Sumber : Kepala Desa



PEMERINTAHAN

Tabel 2.1 Banyaknya Dusun Menurut Gampong di Kecamatan Panteraja, 2014

Nama Gampong		Jumlah Dusun
(1)	(2)	
1.	Tunong Panteraja	3
2.	Lhok Puuk	2
3.	Muka Blang	3
4.	Teungoh Panteraja	3
5.	Peurade	3
6.	Reudeup	3
7.	Mesjid Panteraja	3
8.	Hagu	2
9.	Tu	4
10.	Keude Panteraja	4
Jumlah		30

Sumber : KepalaDesa

Tabel 2.2 Nama – nama Dusun Menurut Gampong di Kecamatan Panteraja, 2014

Nama Gampong		Nama Dusun
(1)		(2)
1.	Tunong Panteraja	Dusun Alue Kumbang Dusun Cot Lupe Dusun Kumbang
2.	Lhok Puuk	Dusun Cot Panah Dusun Lhok Sukon
3.	Muka Blang	Dusun Panjoe Rimba Dusun Baroh Dusun Teungoh
4.	Teungoh Panteraja	Dusun Buloh Dusun Geunteng Dusun Mancang
5.	Peurade	Dusun Blang Cut Dusun Matang Dusun Teungoh
6.	Reudeup	Dusun Pantai Gadeng Dusun Pendidikan Dusun Singgah Mata
7.	Mesjid Panteraja	Dusun Mesjid Baro Dusun Mesjid Tuha Dusun Samudra Pantai
8.	Hagu	Dusun Baroh Dusun Tunong

Lanjutan Tabel 2.2

Nama Gampong	Nama Dusun
(1)	(2)
9. Tu	Dusun Tgk. Muhrom Dusun Benteng Dusun Tu Maja Dusun Relokasi
10. Keude Panteraja	Dusun Barat Dusun Keude Dusun Teungoh Dusun Timur

Sumber : Kepala Desa

Tabel 2.3 Klasifikasi Gampong di Kecamatan Panteraja, 2014

	Nama Gampong	Orbitasi	Tingkat Perkembangan
	(1)	(2)	(3)
1.	Tunong Panteraja	Tidak Terisolir	Swadaya Lanjutan
2.	Lhok Puuk	Tidak Terisolir	Swadaya Lanjutan
3.	Muka Blang	Tidak Terisolir	Swadaya Lanjutan
4.	Teungoh Panteraja	Tidak Terisolir	Swadaya Lanjutan
5.	Peurade	Tidak Terisolir	Swadaya Lanjutan
6.	Reudeup	Tidak Terisolir	Swadaya Lanjutan
7.	Mesjid Panteraja	Tidak Terisolir	Swadaya Lanjutan
8.	Hagu	Tidak Terisolir	Swadaya Lanjutan
9.	Tu	Tidak Terisolir	Swadaya Lanjutan
10.	Keude Panteraja	Tidak Terisolir	Swadaya Lanjutan

Sumber : Kepala Desa

Tabel 2.4 Banyaknya Jumlah Pegawai Negeri Sipil dan Honorer menurut golongan pada Kantor Camat Panteraja, 2014

	Nama	Golongan	Jabatan
	(1)	(2)	(3)
1.	Jailani, SE	III/d	Camat
2.	Zulkarnaini	III/d	Sekcam
3.	Azwari, S. Sos	III / c	Kasi Pemerintahan
4.	Zikri, S. Sos	III / c	Kasi Kesra
5.	Nurdin	II / d	Subbag Perencanaan
6.	T. Salahuddin	II / c	Subbag Perencanaan
7.	Juliana, A. Md	II / c	Kasubag Kepegawaian
8.	Ismadi	II / c	Staf Subbag Perencanaan
9.	Tarmizi, A. Md	II / c	Staf Subbag Perencanaan
10.	M. Isa Benseh	II / b	Staf Subbag Keuangan
11.	Suryadi	II / a	Staf Subbag Kepegawaian
12.	Bukhari	II / a	Staf subbag Perencanaan
13.	MukhtarUsman	II / a	Staf Subbag Umum&Kepegawaian
14.	Syamsuddin	I / d	Staf Subbag Perencanaan
15.	Muhammad Yasin	I / b	Staf Kasi Perencanaan
16.	Abd. Jalil	I / b	Staf Subbag Umum&Kepegawaian
17.	Tarmizi, A. Md	Honorer	Staf Subbag Perencanaan
18.	MarjonoUsman	Honorer	Operator Komputer
19.	Wahyudi	Honorer	staf

LanjutanTabel 2.4

	Nama	Golongan	Jabatan
	(1)	(2)	(3)
22.	Eva Yanti, S. Sos	Honorer	Staf
23.	Nurmala	Honorer	Staf
24.	Fatimah Zahra	Honorer	Staf
25.	Masykur	Honorer	Staf
26.	Safrina	Honorer	Staf
27.	Muhammad Khalil	Honorer	Staf
28.	Afdar	Honorer	Staf

Sumber : Kantor CamatPanteraja

Tabel 2.6 Nama-nama dan Pendidikan Terakhir Geuchik di Kecamatan Panteraja, 2014

	Nama Gampong	Nama Geuchick	Pendidikan Terakhir
	(1)	(2)	(3)
1.	TunongPanteraja	Abdurrahman Usman	SMA
2.	Lhok Puuk	Zakaria Idris	SMP
3.	Muka Blang	Usman Husen	SMA
4.	Teungoh Panteraja	Bukhari M. Amin	SMEA
5.	Peurade	Muslem Daud	SMEA
6.	Reudeup	Abbas Sulaiman	SMP
7.	Mesjid Panteraja	Ibnu Abu bakar	SMA
8.	Hagu	M Yusuf Taher	SMA
9.	Tu	M. Jamil Usman	SMA
10.	Keude Panteraja	Munir Nyak Cut	SMP

Sumber : Kepala Desa

Tabel 2.7 Nama Mukim, Imum Mukim dan Desa Berdasarkan Mukim di Kecamatan Panteraja, 2014

	Nama Mukim (1)	Nama Imum Mukim (2)	Nama Gampong (3)
1.	Panteraja Barat	Rusli Majid	Muka Blang Hagu Keude Panteraja Tu Lhok Puuk
2.	Panteraja Timur	Usman. AR	Reudeup Peurade Mesjid Panteraja Teungoh Panteraja Tunong Panteraja

Sumber : Kantor Camat Panteraja



3

PENDUDUK

Tabel 3.1 Jumlah Penduduk, Jenis Kelamin dan Rasio Jenis Kelamin Menurut Gampong di Kecamatan Panteraja, 2014

	Nama Gampong	Penduduk (Jiwa)		Jumlah	Rasio Jenis Kelamin
		Laki- laki	Perem- puan		
	(1)	(2)	(3)	(4)	(5)
1.	Tunong Panteraja	251	242	493	103,72
2.	Lhok Puuk	233	265	498	87,92
3.	Muka Blang	441	516	957	85,47
4.	Teungoh Panteraja	290	301	591	96,35
5.	Peurade	991	987	1.978	100,41
6.	Reudeup	342	357	699	95,80
7.	Mesjid Panteraja	524	547	1.071	95,80
8.	Hagu	162	188	350	86,17
9.	Tu	368	370	738	99,46
10.	Keude Panteraja	995	992	1.987	100,30
	Jumlah	4.597	4.765	9.362	96,0

Sumber : BPS Kab. Pidie Jaya

Tabel 3.2 Luas Gampong, Jumlah Penduduk dan Kepadatan Penduduk Menurut Gampong di Kecamatan Panteraja, 2014

Nama Gampong		Luas Gampong (km ²)	Jumlah Penduduk (Jiwa)	Kepadatan Penduduk (jiwa/km ²)
(1)		(2)	(3)	(4)
1.	Tunong Panteraja	2,75	493	179
2.	Lhok Puuk	3,50	498	142
3.	Muka Blang	3,40	957	281
4.	Teungoh Panteraja	2,00	591	296
5.	Peurade	4,50	1.978	440
6.	Reudeup	1,40	699	499
7.	Mesjid Panteraja	1,50	1.071	714
8.	Hagu	2,00	350	175
9.	Tu	2,25	738	328
10.	Keude Panteraja	0,25	1.987	7.948
Jumlah		25,65	9.362	365

Sumber : BPS Kab. Pidie Jaya

Tabel 3.3 Jumlah Penduduk, Jumlah Rumah Tangga dan Rata-rata Penduduk per Rumah Tangga Menurut Gampong di Kecamatan Panteraja, 2014

	Nama Gampong	Jumlah Penduduk (Jiwa)	Jumlah Rumah Tangga	Rata-rata Penduduk per Ruta
	(1)	(2)	(3)	(4)
1.	Tunong Panteraja	493	131	4
2.	Lhok Puuk	498	106	5
3.	Muka Blang	957	177	5
4.	Teungoh Panteraja	591	136	4
5.	Peurade	1.978	267	7
6.	Reudeup	699	194	4
7.	Mesjid Panteraja	1.071	276	4
8.	Hagu	350	96	4
9.	Tu	738	218	3
10.	Keude Panteraja	1.987	408	5
	Jumlah	9.362	2.009	5

Sumber : BPS Kab. Pidie Jaya



4

SOSIAL

Tabel 4.1 Jumlah Sekolah Menurut Gampong di Kecamatan Panteraja, 2014

	Nama Gampong	SD	SMP	SMA	PT
	(1)	(2)	(3)	(4)	(5)
1.	Tunong Panteraja	1	-	-	-
2.	Lhok Puuk	-	-	-	-
3.	Muka Blang	1	-	-	-
4.	Teungoh Panteraja	-	-	-	-
5.	Peurade	1	-	1	-
6.	Reudeup	-	-	-	-
7.	Mesjid Panteraja	1	-	-	-
8.	Hagu	-	-	-	-
9.	Tu	1	1	-	-
10.	Keude Panteraja	1	-	-	-
	Jumlah	6	1	1	-

Sumber : Dinas P& KPidie Jaya

Tabel 4.2 Jumlah Sekolah di Bawah Departemen Agama Menurut Gampong di Kecamatan Panteraja, 2014

	Nama Gampong	MIN	MTs	MA
	(1)	(2)	(3)	(4)
1.	Tunong Panteraja	-	-	-
2.	LhokPuuk	-	-	-
3.	Muka Blang	-	-	-
4.	Teungoh Panteraja	-	-	-
5.	Peurade	-	-	-
6.	Reudeup	-	-	-
7.	Mesjid Panteraja	1	1	1
8.	Hagu	-	-	-
9.	Tu	-	-	-
10.	Keude Panteraja	-	-	-
	Jumlah	1	1	1

Sumber : Kankemenag Pidie Jaya

Tabel 4.3 Jumlah Murid dan Guru Sekolah Dasar (SD) Menurut Gampong di Kecamatan Panteraja, 2014

Nama Gampong (1)	Murid			Guru		
	L (2)	P (3)	Jlh (4)	L (5)	P (6)	Jlh (7)
1. Tunong Panteraja	47	49	126	3	14	18
2. Lhok Puuk	-	-	-	-	-	-
3. Muka Blang	52	65	124	2	14	19
4. Teungoh Panteraja	-	-	-	-	-	-
5. Peurade	91	94	202	8	16	22
6. Reudeup	-	-	-	-	-	-
7. Mesjid Panteraja	29	22	252	2	14	15
8. Hagu	-	-	-	-	-	-
9. Tu	58	49	321	1	13	30
10. Keude Panteraja	101	113	251	3	18	20
Jumlah	378	392	1.276	19	89	124

Sumber : Dinas P & K Pijay

Tabel 4.4 Jumlah Murid dan Guru Madrasah Ibtidaiyah (MI) Menurut Gampong di Kecamatan Panteraja, 2014

Nama Gampong (1)	Murid			Guru		
	L (2)	P (3)	Jlh (4)	L (5)	P (6)	Jlh (7)
1. Tunong Panteraja	-	-	-	-	-	-
2. Lhok Puuk	-	-	-	-	-	-
3. Muka Blang	-	-	-	-	-	-
4. Teungoh Panteraja	-	-	-	-	-	-
5. Peurade	-	-	-	-	-	-
6. Reudeup	-	-	-	-	-	-
7. Mesjid Panteraja	100	90	190	8	12	20
8. Hagu	-	-	-	-	-	-
9. Tu	-	-	-	-	-	-
10. Keude Panteraja	-	-	-	-	-	-
Jumlah	100	90	190	8	12	20

Sumber : Kankemenag Pijay

Tabel 4.5 Jumlah Murid dan Guru Sekolah Menengah Pertama (SMP) Menurut Gampong di Kecamatan Panteraja, 2014

Nama Gampong (1)	Murid			Guru		
	L (2)	P (3)	Jlh (4)	L (5)	P (6)	Jlh (7)
1. Tunong Panteraja	-	-	-	-	-	-
2. Lhok Puuk	-	-	-	-	-	-
3. Muka Blang	-	-	-	-	-	-
4. Teungoh Panteraja	-	-	-	-	-	-
5. Peurade	-	-	-	-	-	-
6. Reudeup	23	19	42	-	1	1
7. Mesjid Panteraja	-	-	-	-	-	-
8. Hagu	-	-	-	-	-	-
9. Tu	78	86	164	13	20	33
10. Keude Panteraja	-	-	-	-	-	-
Jumlah	101	105	206	13	21	34

Sumber : Dinas P & K Pijay

Tabel 4.6 Jumlah Murid dan Guru Madrasah Tsanawiyah (MTs) Menurut Gampong di Kecamatan Panteraja, 2014

Nama Gampong (1)	Murid			Guru		
	L (2)	P (3)	Jlh (4)	L (5)	P (6)	Jlh (7)
1. Tunong Panteraja	-	-	-	-	-	-
2. Lhok Puuk	-	-	-	-	-	-
3. Muka Blang	-	-	-	-	-	-
4. Teungoh Panteraja	-	-	-	-	-	-
5. Peurade	-	-	-	-	-	-
6. Reudeup	-	-	-	-	-	-
7. Mesjid Panteraja	51	49	100	6	22	28
8. Hagu	-	-	-	-	-	-
9. Tu	-	-	-	-	-	-
10. Keude Panteraja	-	-	-	-	-	-
Jumlah	51	49	100	6	22	28

Sumber : Kankemenag Pijay

Tabel 4.7 Jumlah Murid dan Guru Sekolah Menengah Atas (SMA) Menurut Gampong di Kecamatan Panteraja, 2014

Nama Gampong (1)	Murid			Guru		
	L (2)	P (3)	Jlh (4)	L (5)	P (6)	Jlh (7)
1. Tunong Panteraja	-	-	-	-	-	-
2. Lhok Puuk	-	-	-	-	-	-
3. Muka Blang	-	-	-	-	-	-
4. Teungoh Panteraja	-	-	-	-	-	-
5. Peurade	85	99	184	16	27	43
6. Reudeup	-	-	-	-	-	-
7. Mesjid Panteraja	-	-	-	-	-	-
8. Hagu	-	-	-	-	-	-
9. Tu	-	-	-	-	-	-
10. Keude Panteraja	-	-	-	-	-	-
Jumlah	85	99	184	16	27	43

Sumber : Dinas P & K Pijay

Tabel 4.8 Jumlah Murid dan Guru Madrasah Aliyah (MA) Menurut Gampong di Kecamatan Panteraja, 2014

NamaGampong	Murid			Guru		
	L	P	Jlh	L	P	Jlh
(1)	(2)	(3)	(4)	(5)	(6)	(7)
1. Tunong Panteraja	-	-	-	-	-	-
2. Lhok Puuk	-	-	-	-	-	-
3. Muka Blang	-	-	-	-	-	-
4. Teungoh Panteraja	-	-	-	-	-	-
5. Peurade	-	-	-	-	-	-
6. Reudeup	-	-	-	-	-	-
7. Mesjid Panteraja	13	19	32	2	11	13
8. Hagu	-	-	-	-	-	-
9. Tu	-	-	-	-	-	-
10. Keude Panteraja	-	-	-	-	-	-
Jumlah	13	19	32	2	11	13

Sumber : Kankemenag Pijay

Tabel 4.9 Banyaknya Fasilitas Kesehatan Menurut Gampong di Kecamatan Panteraja, 2014

Nama Gampong	Rumah Sakit	Puskesmas	Pustu	Posyandu	Polindes	Poskesdes	Praktek Dokter
(1)	(2)	(3)	(4)	(5)	(6)	(7)	(8)
1. Tunong Panteraja	-	-	-	1	-	1	-
2. Lhok Puuk	-	-	-	1	-	1	-
3. Muka Blang	-	-	-	1	1	-	-
4. Teungoh Panteraja	-	-	1	1	-	-	-
5. Peurade	-	-	-	1	1	-	-
6. Reudeup	-	-	-	1	-	1	-
7. Mesjid Panteraja	-	-	-	1	-	1	-
8. Hagu	-	-	-	1	-	1	-
9. Tu	-	1	-	1	-	-	-
10. Keude Panteraja	-	-	-	1	-	1	1
Jumlah	-	1	1	10	2	6	1

Sumber : Puskesmas Panteraja

Tabel 4.10 Banyaknya Tenaga Kesehatan di Kecamatan Panteraja, 2014

Unit Kerja	Dokter	Perawat	Bidan	Farmasi	Ahli Gizi	Teknisi Medis	Kesehatan Masyarakat
(1)	(2)	(3)	(4)	(5)	(6)	(7)	(8)
1. Puskesmas	3	26	11	3	3	-	2
2. Dinkes	-	-	-	-	-	-	-
3. Rumah Sakit	-	-	-	-	-	-	-
Jumlah	3	26	11	3	3	-	2

Sumber : Puskesmas Panteraja

Tabel 4.11 Jumlah Tenaga Kesehatan Menurut Gampong di Kecamatan Panteraja, 2014

Nama Gampong	Dokter	Bidan	Bidan Desa	Dukun Bersalin
(1)	(2)	(3)	(4)	(5)
1. Tunong Panteraja	-	-	1	-
2. Lhok Puuk	-	-	1	-
3. Muka Blang	-	-	1	-
4. Teungoh Panteraja	-	1	1	-
5. Peurade	-	-	1	-
6. Reudeup	-	-	1	-
7. Mesjid Panteraja	-	-	1	-
8. Hagu	-	-	1	-
9. Tu	-	-	1	-
10. Keude Panteraja	-	1	1	-
Jumlah	-	2	10	-

Sumber : Puskesmas Panteraja

Tabel 4.12 Banyaknya Balita yang Pernah Mendapat Imunisasi Menurut Jenis Imunisasi di Kecamatan Panteraja, 2014

Nama Gampong	BCG	DPT			Hepatitis B		
		1	2	3	1	2	3
(1)	(2)	(3)	(4)	(5)	(6)	(7)	(8)
1. Tunong Panteraja	10	10	9	8	11	11	11
2. Lhok Puuk	10	9	9	8	9	9	9
3. Muka Blang	3	3	3	3	3	3	3
4. Teungoh Panteraja	12	9	9	9	11	4	4
5. Peurade	24	24	24	14	23	24	14
6. Reudeup	12	14	13	12	12	15	12
7. Mesjid Panteraja	18	15	13	17	19	22	22
8. Hagu	8	3	3	3	3	3	3
9. Tu	17	18	18	18	17	15	15
10. Keude Panteraja	36	34	36	34	34	23	22
Jumlah	150	139	137	126	142	129	115

Sumber : Puskesmas Panteraja

Lanjutan Tabel 4.12

Nama Gampong (1)	Polio				CAMPAK (13)
	1 (9)	2 (10)	3 (11)	4 (12)	
1. Tunong Panteraja	11	8	10	9	7
2. Lhok Puuk	10	10	9	8	9
3. Muka Blang	5	4	3	3	3
4. Teungoh Panteraja	12	10	9	10	11
5. Peurade	24	24	24	24	24
6. Reudeup	12	12	14	11	9
7. Mesjid Panteraja	18	16	14	17	22
8. Hagu	8	8	8	8	8
9. Tu	17	17	17	17	18
10. Keude Panteraja	36	36	34	33	34
Jumlah	153	145	142	140	145

SSumber : Puskesmas Panteraja

Tabel 4.13 Banyaknya Pasangan Usia Subur dan Peserta KB Aktif Menurut Gampong di Kecamatan Panteraja, 2014

Nama Gampong	Jumlah PUS	Peserta KB Aktif							Jumlah
		IUD	MOW	MOP	Kondom	Implant	Suntikan	Pil	
(1)	(2)	(3)	(4)	(5)	(6)	(7)	(8)	(9)	(10)
1. Tunong Panteraja	96	-	-	-	1	-	46	9	56
2. Lhok Puuk	68	1	-	-	-	2	21	2	26
3. Muka Blang	126	-	-	-	1	-	90	13	104
4. Teungoh Panteraja	88	1	-	-	4	-	35	15	55
5. Peurade	177	1	-	-	-	-	83	22	106
6. Reudeup	143	-	-	-	2	4	75	74	155
7. Mesjid Panteraja	158	3	-	-	-	-	82	8	93
8. Hagu	71	-	-	-	-	-	18	10	28
9. Tu	120	1	-	-	-	1	37	20	59
10. Keude Panteraja	401	-	-	-	-	-	200	83	283
Jumlah	1448	7	-	-	8	7	687	256	965

Sumber : Puskesmas Panteraja

Tabel 4.14 Jumlah Sarana Peribadatan Menurut Jenis dan Gampong di Kecamatan Panteraja, 2014

Nama Gampong	Mesjid	Meunasah	Balee	Gereja
(1)	(2)	(3)	(4)	(5)
1. Tunong Panteraja	-	1	3	-
2. Lhok Puuk	1	2	1	-
3. Muka Blang	1	2	1	-
4. Teungoh Panteraja	-	1	1	-
5. Peurade	-	1	1	-
6. Reudeup	1	2	1	-
7. Mesjid Panteraja	2	1	-	-
8. Hagu	-	1	1	-
9. Tu	-	1	2	-
10. Keude Panteraja	1	1	4	-
Jumlah	6	13	15	-

Sumber : Kepala Desa

Tabel 4.15 Jumlah Perkumpulan Olah Raga Menurut Jenis dan Gampong di Kecamatan Panteraja, 2014

Nama Gampong	Sepak Bola	Bola Volly	Bela Diri	Bulu Tangkis
(1)	(2)	(3)	(4)	(5)
1. Tunong Panteraja	1	1	-	-
2. Lhok Puuk	1	1	-	-
3. Muka Blang	1	1	-	-
4. Teungoh Panteraja	1	1	-	-
5. Peurade	1	1	-	-
6. Reudeup	1	1	-	-
7. Mesjid Panteraja	1	1	-	-
8. Hagu	1	1	-	-
9. Tu	1	1	-	-
10. Keude Panteraja	1	1	-	-
Jumlah	10	10	-	-

Sumber : Kepala Desa

Tabel 4.16 Jumlah Lapangan Olah Raga Menurut Jenis dan Gampong di Kecamatan Panteraja, 2014

	Nama Gampong	Sepak Bola	Bola Volly	Bela Diri	Bulu Tangkis
	(1)	(2)	(3)	(4)	(5)
1.	Tunong Panteraja	-	1	-	-
2.	Lhok Puuk	1		-	-
3.	Muka Blang	-	1	-	-
4.	Teungoh Panteraja	1	1	-	-
5.	Peurade	-	1	-	-
6.	Reudeup	-	1	-	-
7.	Mesjid Panteraja	1	1	-	-
8.	Hagu	-	1	-	-
9.	Tu	-	1	-	-
10.	Keude Panteraja	1	1	-	-
	Jumlah	4	9	-	-

Sumber : Kepala Desa

Tabel 4.17 Sumber Air Minum Penduduk Menurut Gampong di Kecamatan Panteraja, 2014

Nama Gampong	Sumber Air Minum			
	PAM	Sumur	Sungai	Lainnya
(1)	(2)	(3)	(4)	(5)
1. Tunong Panteraja	-	-	√	-
2. Lhok Puuk	-	-	√	-
3. Muka Blang	-	√	-	-
4. Teungoh Panteraja	√	-	-	-
5. Peurade	-	√	-	-
6. Reudeup	-	√	-	-
7. Mesjid Panteraja	-	√	-	-
8. Hagu	-	√	-	-
9. Tu	-	√	-	-
10. Keude Panteraja	√	-	-	-

Sumber : Kepala Desa

Tabel 4.18 Banyaknya Rumah Tangga Menurut Sumber Penerangan di Kecamatan Panteraja, 2014

Nama Gampong	Listrik	
	Listrik	Non Listrik
(1)	(2)	(3)
1. Tunong Panteraja	150	21
2. Lhok Puuk	65	54
3. Muka Blang	130	73
4. Teungoh Panteraja	152	14
5. Peurade	279	20
6. Reudeup	192	3
7. Mesjid Panteraja	282	13
8. Hagu	105	2
9. Tu	200	18
10. Keude Panteraja	465	-
Jumlah	2.020	218

Sumber : Podes 2011



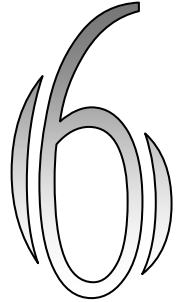
5

PERTANIAN

Tabel 5.1 Jumlah Ternak Besar Menurut Jenis dan Gampong di Kecamatan Panteraja, 2014

	Nama Gampong (1)	Jenis Ternak (Ekor)			
		Kerbau (2)	Sapi (3)	Domba (4)	Kambing (5)
1.	Tunong Panteraja	1	135	14	57
2.	Lhok Puuk	3	72	24	58
3.	Muka Blang	9	102	18	72
4.	Teungoh Panteraja	15	142	20	65
5.	Peurade	22	162	37	62
6.	Reudeup	1	85	13	74
7.	Mesjid Panteraja	23	49	32	87
8.	Hagu	10	73	45	64
9.	Tu	-	36	14	79
10.	Keude Panteraja	-	6	5	23
Jumlah		84	862	222	641

Sumber : Kepala Desa



PERHUBUNGAN

Tabel 6.1 Jenis Permukaan Jalan Utama Menurut Gampong di Kecamatan Panteraja, 2014

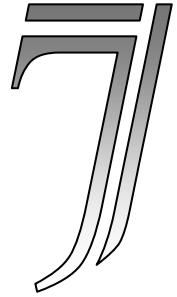
	Nama Gampong (1)	Jenis Permukaan Jalan		
		Aspal (2)	Diperkeras (3)	Tanah (4)
1.	Tunong Panteraja	-	√	-
2.	Lhok Puuk	-	√	-
3.	Muka Blang	-	-	√
4.	Teungoh Panteraja	√	-	-
5.	Peurade	√	-	-
6.	Reudeup	-	√	-
7.	Mesjid Panteraja	√	-	-
8.	Hagu	√	-	-
9.	Tu	-	√	-
10.	Keude Panteraja	√	-	-

Sumber : Kepala Desa

Tabel 6.2 Jumlah Fasilitas Telekomunikasi dan Kantor PT Pos Indonesia di Kecamatan Panteraja, 2014

	Nama Gampong	Jumlah
	(1)	(2)
1.	Kantor PT Pos Indonesia	-
2.	Kantor PT Telkom	-
3.	Warung Telepon	-
4.	Warung Internet	-
5.	Toko Ponsel	6
	Jumlah	6

Sumber : Pengamatan KSK Panteraja



KEUANGAN

Tabel 7.1 Jumlah Sarana Perekonomian Menurut Jenis dan Gampong di Kecamatan Panteraja, 2014

Nama Gampong	Sarana Perekonomian			
	Pasar Umum	Kelompok Pertokoan	Bank	KUD
(1)	(2)	(3)	(4)	(5)
1. Tunong Panteraja	-	-	-	-
2. Lhok Puuk	-	-	-	-
3. Muka Blang	-	-	-	-
4. Teungoh Panteraja	-	-	-	-
5. Peurade	-	-	-	-
6. Reudeup	-	-	-	-
7. Mesjid Panteraja	-	2	-	-
8. Hagu	-	-	-	-
9. Tu	-	-	-	-
10. Keude Panteraja	1	3	-	-
Jumlah	1	5	-	-

Sumber : Kepala Desa

DATA

MENCERDASKAN BANGSA



BPS KABUPATEN PIDIE JAYA
Komplek Perkantoran Pemkab Pidie Jaya, Cot Trieng, Meureudu
Telepon: (0653) 52384, Fax.: (0653) 51284
Email: bps1118@bps.go.id
Homepage: <http://www.pidiejayakab.bps.go.id>