

# **KECAMATAN ULIM DALAM ANGKA 2015**

# KECAMATAN ULIM DALAM ANGKA 2015

Katalog BPS : 1103001.1118050

Ukuran Buku : 14,8 x 21 cm

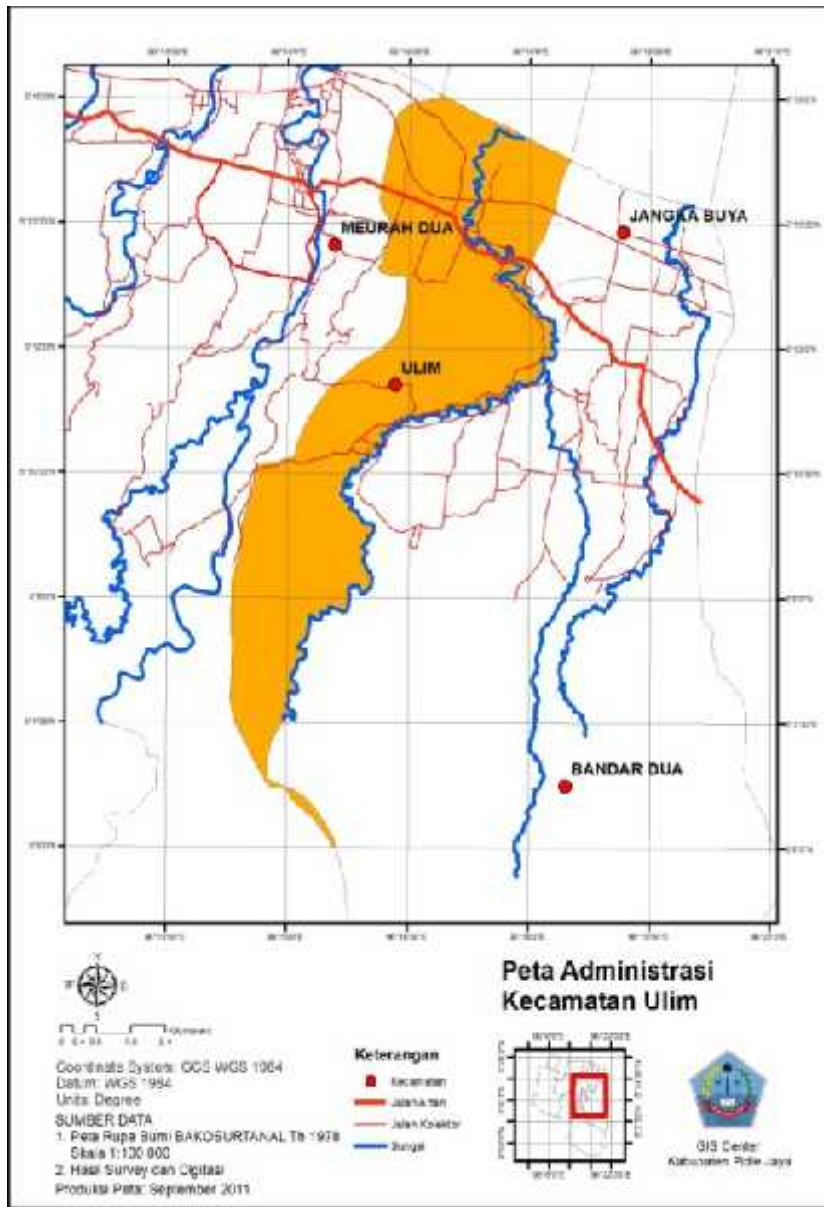
Jumlah Halaman : xi + 76 Halaman

Naskah : BPS Kabupaten Pidie Jaya

Penyunting : Seksi Neraca Wilayah dan Analisis Statistik

Gambar Kulit : Seksi Neraca Wilayah dan Analisis Statistik

Diterbitkan oleh : BPS Kabupaten Pidie Jaya



## KATA SAMBUTAN

Syukur alhamdulillah, dengan izin-Nya BPS Kabupaten Pidie Jaya telah berhasil menerbitkan " Kecamatan Ulim Dalam Angka 2015 " .

Kecamatan Ulim Dalam Angka 2015 merupakan publikasi tahunan yang diterbitkan oleh Badan Pusat statistik Kabupaten Pidie Jaya. Publikasi ini menyajikan tabel-tabel berisi gambaran umum tentang keadaan geografis, ciri dan karakteristik penduduk di kecamatan ulim pada tahun 2014.

Publikasi ini dapat terwujud berkat kerja sama dan bantuan dari berbagai pihak. Kepada semua pihak yang telah memberikan bantuan, disampaikan penghargaan dan ucapan terima kasih yang sebesar-besarnya.

Untuk perbaikan publikasi ini tanggapan dan saran-saran dari pemakai sangat diharapkan.

Harapan kami semoga bermanfaat bagi pemakainya.

Meureudu, Oktober 2015  
KEPALA BADAN PUSAT STATISTIK  
KABUPATEN PIDIE JAYA



Drs. ANWAR A. WAHAB  
Nip. 19590630 198103 1 002

## KATA PENGANTAR

Syukur Alhamdulillah kami panjatkan kehadirat Allah SWT, karena dengan taufiq dan hidayahNya sehingga kami dapat menyelesaikan publikasi Kecamatan Ulim Dalam Angka 2015, yang sangat sederhana ini sesuai dengan Kemampuan data yang ada di tingkat Kecamatan.

Dalam suatu perencanaan pembangunan diperlukan berbagai data statistik sebagai bahan analisa untuk menentukan sasaran pembangunan guna mencapai sasaran yang lebih tepat.

Publikasi Kecamatan Ulim Dalam Angka Tahun 2015 ini tentunya terdapat kekurangan dan kelemahan dalam pendataan. Oleh karena itu, koreksi dan saran dari semua pihak kami terima dengan senang hati demi perbaikan-perbaikan di masa mendatang.

Dalam penerbitan publikasi ini, kami telah banyak memperoleh bantuan dari semua pihak. Untuk itu, dalam kesempatan ini kami mengucapkan terima kasih.

Meureudu, Oktober 2015  
KOORDINATOR STATISTIK  
KECAMATAN ULIM



MUHAMMAD  
NIP. 19720202 200701 1 004

## DAFTAR ISI

	<b>Halaman</b>
Kata Sambutan.....	iv
Kata Pengantar .....	v
Daftar isi.....	vi
Daftar Tabel .....	vii
Penjelasan Umum.....	xi
BAB 1 Geografi.....	1
BAB 2 Pemerintahan.....	8
BAB 3 Penduduk dan Tenaga Kerja.....	22
BAB 4 Sosial .....	29
BAB 5 Pertanian .....	67
BAB 6 Perhubungan.....	70
BAB 7 Keuangan .....	74

## DAFTAR TABEL

	<b>Halaman</b>
Tabel 1.1 Luas Wilayah Menurut Gampong di kecamatan Ulim, 2014 .....	2
Tabel 1.2 Tinggi Wilayah di Atas Pemukaan Laut (DPL) Menurut Gampong di kecamatan Ulim, 2014 .....	4
Tabel 1.3 Jarak Gampong ke Ibu kota Kecamatan dan Ibu Kota Kabupaten di Kecamatan Ulim, 2014 .....	6
Tabel 2.1 Banyaknya Dusun Menurut Gampong di Kecamatan Ulim, 2014.....	9
Tabel 2.2 Nama-nama Dusun Menurut Gampong di Kecamatan Ulim, 2014.....	11
Tabel 2.3 Klarifikasi Gampong di Kecamatan Ulim, 2014.....	14
Tabel 2.4 Banyaknya Pegawai Negeri Sipil dan Honorer Menurut Tingkat Jabatan Pada Kantor Kecamatan Ulim, 2014 .....	16
Tabel 2.5 Nama-nama Geuchik Menurut Pendidikan di Kecamatan Ulim, 2014.....	18
Tabel 2.6 Nama Mukim, Imum Mukim dan Desa Bedasarkan Mukim di Kecamatan Ulim, 2014 .....	20

Tabel 3.1	Jumlah Penduduk, Jenis Kelamin dan Rasio Jenis Kelamin Menurut Gampong di Kecamatan Ulim, 2014 .....	23
Tabel 3.2	Luas Gampong Jumlah Penduduk, dan Kepadatan Penduduk Menurut Gampong di Kecamatan Ulim, 2014 .....	25
Tabel 3.3	Jumlah Penduduk, Jumlah Rumah Tangga, dan Rata-rata Penduduk Per rumahTangga Menurut Gampong di Kecamatan Ulim, 2014.....	27
Tabel 4.1	Jumlah Sekolah Menurut Gampong di Kecamatan Ulim, 2014.....	30
Tabel 4.2	Jumlah Sekolah dibawah Departemen Agama Menurut Gampong di Kecamatan Ulim, 2014 .....	32
Tabel 4.3	Jumlah Murid dan Guru Sekolah Dasar (SD) Menurut Gampong di Kecamatan Ulim, 2014 .....	34
Tabel 4.4	Jumlah Murid dan Guru Madrasah Ibtidaiyah (MI) Menurut Gampong di Kecamatan Ulim, 2014 .....	36
Tabel 4.5	Jumlah Murid dan Guru Sekolah Menengah Pertama (SMP) Menurut Gampong di Kecamatan Ulim, 2014 .....	38
Tabel 4.6	Jumlah Murid dan Guru Madrasah Tsanawiyah (MTs) Menurut Gampong di Kecamatan Ulim, 2014 .....	40



Tabel 4.7	Jumlah Murid dan Guru Sekolah Menengah atas (SMA) Menurut Gampong di Kecamatan Ulim, 2014 .....	42
Tabel 4.8	Jumlah Murid dan Guru Madrasah Aliyah (MA) Menurut Gampong di Kecamatan Ulim, 2014 .....	44
Tabel 4.9	Banyaknya Fasilitas Kesehatan Menurut Gampong di Kecamatan Ulim, 2014 .....	46
Tabel 4.10	Banyaknya Tenaga Kesehatan di Kecamatan Ulim, 2014 .....	48
Tabel 4.11	Jumlah Tenaga Kesehatan Menurut Gampong di Kecamatan Ulim, 2014 .....	49
Tabel 4.12	Banyaknya Balita yang Pernah Mendapat Imunisasi Menurut jenis Imunisasi di Kecamatan Ulim, 2014 .....	51
Tabel 4.13	Banyaknya Pasangan Usia Subur dan Peserta KB Aktif Menurut Gampong di Kecamatan Ulim, 2014 .....	55
Tabel 4.14	Jumlah Sarana Peribadatan Menurut Jenis dan Gampong di Kecamatan Ulim, 2014 .....	57
Tabel 4.15	Jumlah Kegiatan Olah Raga Menurut Jenis dan Gampong di Kecamatan Ulim, 2014.....	59
Tabel 4.16	Jumlah Lapangan Olah Raga Menurut Jenis dan Gampong di Kecamatan Ulim, 2014.....	61

		<b>Halaman</b>
Tabel 4.17	Sumber Air Minum Penduduk Menurut Gampong di Kecamatan Ulim, 2014 .....	63
Tabel 4.18	Banyaknya Rumah Tangga Menurut Sumber Penerangan di Kecamatan Ulim, 2014 .....	66
Tabel 5.1	Jumlah Ternak Besar Menurut Jenis dan Gampong di Kecamatan Ulim, 2014 .....	68
Tabel 6.1	Jenis Permukaan Jalan Utama Menurut Gampong di Kecamatan Ulim, 2014 .....	71
Tabel 6.2	Jumlah Fasilitas Telekomunikasi dan kantor PT Pos Indonesia di Kecamatan Ulim, 2014 .....	73
Tabel 7.1	Jumlah sarana Perekonomian Menurut Jenis dan Gampong di Kecamatan Ulim, 2014 .....	75

## PENJELASAN UMUM

Tanda-tanda, satuan-satuan dan lain-lainnya yang digunakan dalam publikasi ini adalah sebagai berikut:

### 1. TANDA-TANDA/ SYMBOLS

Data belum tersedia.....	: ...
Data tidak tersedia.....	: -
Data dapat diabaikan.....	: 0
Tanda desimal.....	: ,
Angka sementara.....	: *
Angka sangat sementara.....	: **
Angka sangat-sangat sementara.....	: ***
Angka diperbaiki.....	: r
Angka perkiraan.....	: e
Rupiah.....	: Rp.
Dollar Amerika.....	: \$
Meter.....	: m
Meter persegi.....	: m <sup>2</sup>
Kilometer.....	: km
Kilometer persegi.....	: km <sup>2</sup>
Hektar.....	: ha

### 2. SATUAN/ UNITS

Meter (m).....	: 100 cm
Kilometer (km).....	: 1.000 m
Kwintal (kw).....	: 100 kg
Ton.....	: 1.000 kg
Liter.....	: 1.000 ml

Satuan lain : pohon, ekor, butir, helai/lembar, jam menit persen



1

# GEOGRAFI

Tabel 1.1 Luas Wilayah Menurut Gampong  
di Kecamatan Ulim, 2014

Nama Gampong	Luas (km <sup>2</sup> )	Persentase
(1)	(2)	(3)
1. Alue Keumiki	2,50	5,63
2. Lhok Gajah	2,50	5,63
3. Blang Rheue	1,20	2,70
4. Cot Seutui	2,20	4,95
5. Meunasah Mesjid	1,20	2,70
6. Blang Cari	1,37	3,08
7. Bidok	1,60	3,60
8. Balee Ulim	2,31	5,20
9. Pantang Cot Baloi	2,50	5,63
10. Nanggroe Barat	2,00	4,50
11. Reuleut	1,80	4,05
12. Sambongan Baro	0,50	1,13
13. Dayah Baroh	1,00	2,25
14. Meunasah Pupu	1,13	2,54
15. Nanggroe Timu	2,50	5,63

Lanjutan Tabel 1.1

	Nama Gampong	Luas (km <sup>2</sup> )	Persentase
	(1)	(2)	(3)
16.	Meunasah Kumbang	0,70	1,58
17.	Mesjid Ulim Tunong	0,28	0,63
18.	Siblah Coh	1,50	3,38
19.	Pulo Ulim	1,92	4,32
20.	Grong-grong Capa	1,95	4,39
21.	Tanjong Ulim	0,77	1,73
22.	Krueng	0,58	1,31
23.	Keude Ulim	0,50	1,13
24.	Dayah Leubue	1,00	2,25
25.	Mesjid Ulim Baroh	1,62	3,65
26.	Meunasah Bueng	1,00	2,25
27.	Geulanggang	2,50	5,63
28.	Tijien Husen	1,80	4,05
29.	Pulo Lhok	1,00	2,25
30.	Tijien Daboh	1,00	2,25
	<i>Jumlah/Total</i>	44,43	100,00

Sumber : Kepala Desa

Tabel 1.2 Tinggi Wilayah di Atas Permukaan Laut (DPL) Menurut Gampong di Kecamatan Ulim, 2014

	Nama Gampong	Tinggi DPL (m)
	(1)	(2)
1.	Alue Keumiki	71
2.	Lhok Gajah	35
3.	Blang Rheue	33
4.	Cot Seutui	34
5.	Meunasah Mesjid	34
6.	Blang Cari	11
7.	Bidok	29
8.	Balee Ulim	8
9.	Pantang Cot Baloi	44
10.	Nanggroe Barat	18
11.	Reuleut	16
12.	Sambongan Baro	21
13.	Dayah Baroh	44
14.	Meunasah Pupu	6
15.	Nanggroe Timu	17

Lanjutan Tabel 1.2

	Nama Gampong (1)	Tinggi DPL (m) (2)
16.	Meunasah Kumbang	26
17.	Mesjid Ulim Tunong	22
18.	Siblah Coh	13
19.	Pulo Ulim	3
20.	Grong-grong Capa	9
21.	Tanjong Ulim	29
22.	Krueng	24
23.	Keude Ulim	27
24.	Dayah Leubue	13
25.	Mesjid Ulim Baroh	13
26.	Meunasah Bueng	17
27.	Geulanggang	15
28.	Tijien Husen	10
29.	Pulo Lhok	15
30.	Tijien Daboh	12

Sumber : Kepala Desa



Tabel 1.3 Jarak Gampong ke Ibukota Kecamatan dan Ibukota Kabupaten di Kecamatan Ulim, 2014

	Nama Gampong (1)	Jarak ke Ibukota (km)	
		Kecamatan (2)	Kabupaten (3)
1.	Alue Keumiki	10,5	14,5
2.	Lhok Gajah	11	14
3.	Blang Rheue	12	15
4.	Cot Seutui	11	14
5.	Meunasah Mesjid	10	14
6.	Blang Cari	8	12
7.	Bidok	8	11
8.	Balee Ulim	2,5	6,5
9.	Pantang Cot Baloi	7	11
10.	Nanggroe Barat	2	7
11.	Reuleut	2	5
12.	Sambongan Baro	1,5	5
13.	Dayah Baroh	1	5
14.	Meunasah Pupu	1	5
15.	Nanggroe Timu	2	6

Lanjutan Tabel 1.3

	Nama Gampong	Jarak ke Ibukota (km)	
		Kecamatan	Kabupaten
	(1)	(2)	(3)
16.	Meunasah Kumbang	2	7
17.	Mesjid Ulim Tunong	3	7
18.	Siblah Coh	5	8
19.	Pulo Ulim	2	6
20.	Grong-grong Capa	3	8
21.	Tanjong Ulim	1,5	5,5
22.	Krueng	0,5	5
23.	Keude Ulim	0,1	4
24.	Dayah Leubue	0,5	5
25.	Mesjid Ulim Baroh	1	5
26.	Meunasah Bueng	2,5	6
27.	Geulanggang	3	6
28.	Tijien Husen	3,5	4,5
29.	Pulo Lhok	1,5	5,5
30.	Tijien Daboh	4	5

Sumber : Kepala Desa



PEMERINTAHAN

Tabel 2.1 Banyaknya Dusun Menurut Gampong di Kecamatan Ulim, 2014

	Nama Gampong	Dusun
	(1)	(2)
1.	Alue Keumiki	2
2.	Lhok Gajah	2
3.	Blang Rheue	2
4.	Cot Seutui	2
5.	Meunasah Mesjid	2
6.	Blang Cari	2
7.	Bidok	2
8.	Balee Ulim	3
9.	Pantang Cot Baloi	2
10.	Nangroe Barat	4
11.	Reuleut	2
12.	Sambongan Baro	2
13.	Dayah Baroh	2
14.	Meunasah Pupu	2
15.	Nangroe Timu	4

Lanjutan Tabel 2.1

	Nama Gampong (1)	Dusun (2)
16.	Meunasah Kumbang	2
17.	Mesjid Ulim Tunong	2
18.	Siblah Coh	2
19.	Pulo Ulim	4
20.	Grong-grong Capa	5
21.	Tanjong Ulim	3
22.	Meunasah Kreung	2
23.	Keude Ulim	2
24	Dayah Lubue	2
25	Mesjid Ulim Baroh	3
26	Meunasah Bueng	3
27	Geulanggang	3
28	Tijien Husen	2
29	Pulo Lhok	2
30	Tijien Daboh	2
	Jumlah	74

*Sumber : Kepala Desa*

Tabel 2.2 Nama-Nama Dusun Menurut Gampong di Kecamatan Ulim, 2014

Nama Gampong (1)		Nama Dusun (2)
1.	Alue Keumiki	1. Dusun Lhok Punti 2. Dusun Sawit
2.	Lhok Gajah	1. Dusun Bina Baro 2. Dusun Harapan Jaya
3.	Blang Rheue	1. Dusun Aman 2. Dusun Damai
4.	Cot Seutui	1. Dusun Indah Jaya 2. Dusun Ingin Jaya
5.	Meunasah Mesjid	1. Dusun Alue le Mirah 2. Dusun Blang Glumpang
6.	Blang Cari	1. Dusun Ingin Jaya 2. Dusun Suka Damai
7.	Bidok	1. Dusun Bidok Jaya 2. Dusun Cot Cebrek
8.	Balee Ulim	1. Dusun Lancok 2. Dusun kuta Balee 3. Dusun Kuta Glee
9.	Pantang Cot Baloi	1. Dusun Bintang Fajar 2. Dusun Mata ie
10.	Nangroe Barat	1. Dusun Blang Usi 2. Dusun Cot Bi 3. Dusun Tanjong 4. Dusun Mancang
11.	Reuleut	1. Dusun Bang Keren Jaya 2. Dusun Suka Makmur

Lanjutan Tabel 2.2

Nama Gampong (1)	Nama Dusun (2)
12. Sambongan Baro	1. Dusun Tgk Mahmud 2. Dusun Tgk Saleh
13. Dayah Baroh	1. Dusun Tgk di Paya 2. Dusun Cot lipah
14. Meunasah Pupu	1. Dusun Angrek 2. Dusun Melati
15. Nangroe Timu	1. Dusun Paya Tring 2. Dusun Tanjung Phep 3. Dusun Uteun Geleumpang 4. Dusun Steunteung
16. Meunasah Kumbang	1. Dusun Malem Dagang 2. Dusun Suka Makmur
17. Mesjid Ulim Tunong	1. Dusun Keusyik Di Ulim 4. Dusun Meulaboh
18. Siblah Coh	1. Dusun Cot Tunong 2. Dusun Cot Baroh
19. Pulo Ulim	1. Dusun Binta Pasantren 2. Dusun Ujong Timu 3. Dusun Supeng 4. Dusun Nibong
20. Grong – Grong Capa	1. Dusun Pahlawan 2. Dusun Perusahaan 3. Dusun Ramai 4. Dusun Simpang Tiga 5. Dusun Sejahtera

Lanjutan Tabel 2.2

Nama Gampong	Nama Dusun
(1)	(2)
21. Tanjong Ulim	1. Dusun Lampoh Kuta 2. Dusun Panglima Daud 3. Dusun Keude Parek
22. Meunasah Krueng	1. Dusun Bensawang 2. Dusun Cot Puuk
23. Keude Ulim	1. Dusun Baten Raja 2. Dusun Tgk Chik Gedong
24. Dayah Lubue	1. Dusun Hakim Sulaiman 2. Dusun Panglima Muda
25. Mesjid Ulim Baroh	1. Dusun Dusun Chik Ben Pasu 2. Dusun Tanjung Pahlawan 3. Dusun Keude Tuha
26. Meunasah Bueng	1. Dusun Bahagia 2. Dusun Makmur 3. Dusun Sejahtera
27. Geulanggang	1. Dusun Aulia 2. Dusun Makmur 3. Dusun Sosial
28. Tijien Husen	1. Dusun Beurandeh Paya 2. Dusun Husen
29. Pulo Lhok	1. Dusun Mulia 2. Dusun Sentosa
30. Tijien Daboi	1. Dusun Bahagia 2. Dusun Mulia

Sumber : Kepala Desa



Tabel 2.3 Klasifikasi Gampong di Kecamatan Ulim, 2014

	Nama Gampong	Orbitasi	Tingkat Perkembangan
	(1)	(2)	(3)
1.	Alue Keumiki	Tidak Terisolir	Swadaya Lanjutan
2.	Lhok Gajah	Tidak Terisolir	Swadaya Lanjutan
3.	Blang Rheue	Tidak Terisolir	Swadaya Lanjutan
4.	Cot Seutui	Tidak Terisolir	Swadaya Lanjutan
5.	Meunasah Mesjid	Tidak Terisolir	Swadaya Lanjutan
6.	Blang Cari	Tidak Terisolir	Swadaya Lanjutan
7.	Bidok	Tidak Terisolir	Swadaya Lanjutan
8.	Balee Ulim	Tidak Terisolir	Swadaya Lanjutan
9.	Pantang Cot Baloi	Tidak Terisolir	Swadaya Lanjutan
10.	Nangroe Barat	Tidak Terisolir	Swadaya Lanjutan
11.	Reuleut	Tidak Terisolir	Swadaya Lanjutan
12.	Sambongan Baro	Tidak Terisolir	Swadaya Lanjutan
13.	Dayah Baroh	Tidak Terisolir	Swadaya Lanjutan
14.	Meunasah Pupu	Tidak Terisolir	Swadaya Lanjutan
15.	Nanggroe Timu	Tidak Terisolir	Swadaya Lanjutan

Lanjutan Tabel 2.3

	Nama Desa	Orbitasi	Tingkat Perkembangan
	(1)	(2)	(3)
16.	Meunasah Kumbang	Tidak Terisolir	Swadaya Lanjutan
17.	Mesjid Ulim Tunong	Tidak Terisolir	Swadaya Lanjutan
18.	Siblah Coh	Tidak Terisolir	Swadaya Lanjutan
19.	Pulo Ulim	Tidak Terisolir	Swadaya Lanjutan
20.	Grong-grong Capa	Tidak Terisolir	Swadaya Lanjutan
21.	Tanjong Ulim	Tidak Terisolir	Swadaya Lanjutan
22.	Meunasah Kreung	Tidak Terisolir	Swadaya Lanjutan
23.	Keude Ulim	Tidak Terisolir	Swadaya Lanjutan
24.	Dayah Lubue	Tidak Terisolir	Swadaya Lanjutan
25.	Mesjid Ulim Baroh	Tidak Terisolir	Swadaya Lanjutan
26.	Meunasah Bueng	Tidak Terisolir	Swadaya Lanjutan
27.	Geulanggang	Tidak Terisolir	Swadaya Lanjutan
28.	Tijien Husen	Tidak Terisolir	Swadaya Lanjutan
29.	Pulo Lhok	Tidak Terisolir	Swadaya Lanjutan
30.	Tijien Daboh	Tidak Terisolir	Swadaya Lanjutan

Sumber : Sekcam Ulim

Tabel 2.4 Banyaknya Pegawai Negeri sipil dan Honorer Menurut Tingkat Jabatan Pada Kantor Kecamatan Ulim, 2014

	Nama	NIP	Jabatan
	(1)	(2)	(3)
1.	Drs. Muhammad	19630120 198811 1 001	Camat
2.	Saifullah, S.Sos	19620201 198603 1 007	Sekcam
3.	Dahler, SE	19621231 198812 1 005	Kasi PMD
4.	Siti Chatijah, SE	19751121 200904 2 001	Kasi Pemerintahan
5.	Zairina, ST	19810530 199906 2 001	Kasi Trantib
6.	Hj. Rismanidar	19590605 198101 2 006	Staf. Sub Bag keuangan
7.	Rosmini	19691231 199906 2 001	Sub Bag keuangan / Bendahara
8.	Nurhayati	19800105 199911 2 001	Staf Subbag Program/ Perencanaan
9.	Amiruddin	19650102 200701 1 022	Staf Sekcam
10.	Tarmidi	19620701 201001 1 002	Staf Kasi PMG
11.	Junaidi	19840701 201001 1 021	staf Kasi Trantib
12.	Saifuddin	19800106 199905 1 001	Staf Kasi Pemerintahan

Lanjutan Tabel 2.4

	Nama (1)	NIP (2)	Jabatan (3)
13.	Muhammad Husen	19710222 199905 1 001	Staf Kasi PMG
14.	Ilyas	19651231 200701 1 512	Staf Sub bag Umum/Kepegawaian
15.	Jufni	19730406 200701 1 026	Staf Sub bag Umum/Kepegawaian
16.	Muhammad	19611231 201001 1 014	Staf Sub bag Umum/Kepegawaian
17.	Nursiah	19790612 199911 2 001	Staf Kasi Pemerintahan
18.	Muhammad Yusuf	19720103 200701 1 026	Staf Kasi trantib
19.	Yusnidar	-	Staf Subbag Prog / Perencanaan
20.	Fadhlina, ST	-	Operator Komputer
21.	Mirza	-	Staf Sekcam
22.	Muhammad hanafiah	-	Staf Kasi Trantib
23.	Samsul Rizal	-	Staf Sub Bag Umum Kepegawaian

Sumber : Sekcam Ulim

Tabel 2.5 Nama-nama Geuchik Menurut Pendidikan di Kecamatan Ulim, 2014

	Nama Gampong	Nama Geuchick	Pendidikan Terakhir
	(1)	(2)	(3)
1.	Alue Keumiki	Nurdin Cut Raja	SMA
2.	Lhok Gajah	Aiyub	SMP
3.	Blang Rheue	Syakan	SMA
4.	Cot Seutui	Boy Hakim Ismail	SMA
5.	Meunasah Mesjid	M. Jalil Aji	SMP
6.	Blang Cari	Bukhari Hasballah	SMP
7.	Bidok	Tgk.Idris Mahmud	SMA
8.	Balee Ulim	Mustafa Muhammad	SMA
9.	Pantang Cot Baloi	Bukhari	SMA
10.	Nangroe Barat	Zulkifli Salim	MA
11.	Reuleut	M. Lidan	SMA
12.	Sambongan Baro	Iswan Hanafiah	SMA
13.	Dayah Baroh	Jafaruddin	SMA
14.	Meunasah Pupu	Idris Yusuf	SMA
15.	Nanggroe Timu	Hasbi	SMA

Lanjutan Tabel 2.5

	Nama Gampong	Nama Geuchick	Pendidikan Terakhir
	(1)	(2)	(3)
16.	Meunasah Kumbang	Tarmizi	SMA
17.	Mesjid Ulim Tunong	Mansur	SMA
18.	Siblah Coh	Sulaiman Idris	SMP
19.	Pulo Ulim	Jaldi	SMA
20.	Grong-grong Capa	Mustafa Makyah	SMA
21.	Tanjong Ulim	Ridwan	D III
22.	Meunasah Kreung	Ibrahim Azis	SMP
23.	Keude Ulim	Jamaluddin M. Gade	SMA
24	Dayah Lubue	A. Muthaleb	SMA
25	Mesjid Ulim Baroh	Rusli Ismail	SMA
26	Meunasah Bueng	Maimun	SMA
27	Geulanggang	M. Gade Nafi	SMA
28	Tijien Husen	Mustafa Kamal	MA
29	Pulo Lhok	Junaidi	SMA
30	Tijien Daboh	Mukhtar Abbas	SMA

Sumber : Sekcam Ulim

Tabel 2.6 Nama Mukim, Imum Mukim dan Desa Berdasarkan Mukim di Kecamatan Ulim, 2014

	Nama Mukim (1)	Nama Imum Mukim (2)	Nama Gampong (3)
1.	Ulim Tunong	M. Yusuf Ahmad	Balee Ulim Meunasah Kumbang Mesjid Ulim Tunong Siblah Coh Pulo Ulim Grong-grong Capa Tanjong Ulim
2.	Paya Seutuy	Armia	Dayah Baroh Sambongan Baro Reuleut
3.	Ulim Baroh	Rusdi Manyak	Meunasah Meunasah Kreung Keude Ulim Dayah Lubue Mesjid Ulim Baroh Meunasah Bueng Geulanggang Tijien Husen Pulo Lhok Tijien Daboh

Lanjutan Tabel 2.6

Nama Mukim	Nama Imum Mukim	Nama Gampong
(1)	(2)	(3)
4. Nanggroe	Syamsuar MK	Bidok Pantang Cot Baloi Nanggroe Barat Meunasah Pupu Nanggroe Timu
5. Blang Rheu	Husni Ismail	Alue Keumiki Lhok Gajah Blang Rheue Cot Seutuy Meunasah Mesjid Blng Cari

Sumber : Sekcam Ulim





3

# PENDUDUK DAN KETENAGAKERJAAN

Tabel 3.1 Jumlah Penduduk, Jenis Kelamin dan Rasio Jenis Kelamin Menurut Gampong di Kecamatan Ulim, 2014

	Nama Gampong	Penduduk (Jiwa)		Jumlah	Rasio Jenis Kelamin
		Laki-laki	Perempuan		
	(1)	(2)	(3)	(4)	(5)
1.	Alue Keumiki	56	62	118	90,32
2.	Lhok Gajah	63	43	106	146,51
3.	Blang Rheue	82	85	167	96,47
4.	Cot Seutui	152	154	306	98,70
5.	Meunasah Mesjid	149	129	278	115,50
6.	Blang Cari	103	90	193	114,44
7.	Bidok	233	168	401	138,69
8.	Balee Ulim	331	359	690	92,20
9.	Pantang Cot Baloi	213	203	416	104,92
10.	Nanggroe Barat	382	353	735	108,21
11.	Reuleut	165	159	324	103,77
12.	Sambongan Baro	96	98	194	97,95
13.	Dayah Baroh	401	390	791	102,82
14.	Meunasah Pupu	170	172	342	98,83
15.	Nanggroe Timu	411	488	899	84,22

Lanjutan Tabel 3.1

	Nama Gampong	Penduduk (Jiwa)		Jumlah	Rasio Jenis Kelamin
		Laki- laki	Perem- puan		
	(1)	(2)	(3)	(4)	(5)
16.	Meunasah Kumbang	200	273	473	73,26
17.	Mesjid Ulim Tunong	100	100	200	100
18.	Siblah Coh	282	322	604	87,57
19.	Pulo Ulim	429	433	862	99,07
20.	Grong-grong Capa	522	559	1.081	93,38
21.	Tanjong Ulim	251	255	506	98,43
22.	Krueng	180	172	352	104,65
23.	Keude Ulim	145	129	274	112,40
24.	Dayah Lubue	333	346	679	96,24
25.	Mesjid Ulim Baroh	327	354	681	92,37
26.	Meunasah Bueng	258	259	517	99,61
27.	Geulanggang	457	429	886	106,52
28.	Tijien Husen	276	225	501	122,66
29.	Pulo Lhok	83	80	163	103,75
30.	Tijien Daboh	286	289	575	98,96
	Jumlah:	7.136	7.178	14.314	99,41

Sumber : BPS Kab. Pidie Jaya

Tabel 3.2 Luas Gampong, Jumlah Penduduk dan Kepadatan Penduduk Menurut Gampong di Kecamatan Ulim, 2014

	Nama Gampong	Luas Gampong (km <sup>2</sup> )	Jumlah Penduduk (Jiwa)	Kepadatan Penduduk (jiwa/km <sup>2</sup> )
	(1)	(2)	(3)	(4)
1.	Alue Keumiki	2,50	118	47
2.	Lhok Gajah	2,50	106	42
3.	Blang Rheue	1,20	167	139
4.	Cot Seutui	2,20	306	139
5.	Meunasah Mesjid	1,20	278	232
6.	Blang Cari	1,37	193	141
7.	Bidok	1,60	401	251
8.	Balee Ulim	2,31	690	299
9.	Pantang Cot Baloi	2,50	416	166
10.	Nanggroe Barat	2,00	735	368
11.	Reuleut	1,80	324	180
12.	Sambongan Baro	0,50	194	388
13.	Dayah Baroh	1,00	791	791
14.	Meunasah Pupu	1,13	342	303
15.	Nanggroe Timu	2,50	899	360

Lanjutan Tabel 3.2

	Nama Gampong	Luas Gampong (km <sup>2</sup> )	Jumlah Penduduk (Jiwa)	Kepadatan Penduduk (jiwa/km <sup>2</sup> )
	(1)	(2)	(3)	(4)
16.	Meunasah Kumbang	0,70	473	676
17.	Mesjid Ulim Tunong	0,28	200	714
18.	Siblah Coh	1,50	604	403
19.	Pulo Ulim	1,92	862	449
20.	Grong-grong Capa	1,95	1.081	554
21.	Tanjong Ulim	0,77	506	657
22.	Krueng	0,58	352	607
23.	Keude Ulim	0,50	274	548
24.	Dayah Lubue	1,00	679	679
25.	Mesjid Ulim Baroh	1,62	681	420
26.	Meunasah Bueng	1,00	517	517
27.	Geulanggang	2,50	886	354
28.	Tijien Husen	1,80	501	278
29.	Pulo Lhok	1,00	163	163
30.	Tijien Daboh	1,00	575	575
	Jumlah:	44,43	14.314	322

Sumber : BPS Kab. Pidie Jaya

Tabel 3.3 Jumlah Penduduk, Jumlah Rumah Tangga dan Rata-rata Penduduk Per Rumah Tangga Menurut Gampong di Kecamatan Ulim, 2014

	Nama Gampong	Jumlah Penduduk (Jiwa)	Jumlah Rumah Tangga	Rata-rata Penduduk per Ruta
	(1)	(2)	(3)	(4)
1.	Alue Keumiki	118	18	7
2.	Lhok Gajah	106	20	5
3.	Blang Rheue	167	41	4
4.	Cot Seutui	306	88	3
5.	Meunasah Mesjid	278	78	4
6.	Blang Cari	193	50	4
7.	Bidok	401	99	4
8.	Balee Ulim	690	186	4
9.	Pantang Cot Baloi	416	127	3
10.	Nanggroe Barat	735	215	3
11.	Reuleut	324	85	4
12.	Sambongan Baro	194	59	3
13.	Dayah Baroh	791	242	3
14.	Meunasah Pupu	342	94	4
15.	Nanggroe Timu	899	247	4

Lanjutan Tabel 3.3

	Nama Gampong	Jumlah Penduduk (Jiwa)	Jumlah Rumah Tangga	Rata-rata Penduduk per Ruta
	(1)	(2)	(3)	(4)
16.	Meunasah Kumbang	473	109	4
17.	Mesjid Ulim Tunong	200	56	4
18.	Siblah Coh	604	166	4
19.	Pulo Ulim	862	209	4
20.	Grong-grong Capa	1.081	286	4
21.	Tanjong Ulim	506	145	3
22.	Krueng	352	106	3
23.	Keude Ulim	274	94	3
24.	Dayah Lubue	679	148	5
25.	Mesjid Ulim Baroh	681	157	4
26.	Meunasah Bueng	517	109	5
27.	Geulanggang	886	208	4
28.	Tijien Husen	501	109	5
29.	Pulo Lhok	163	49	3
30.	Tijien Daboh	575	139	4
	Jumlah:	14.314	3.739	4

Sumber : BPS Kab. Pidie Jaya



4

SOSIAL



Tabel 4.1 Jumlah Sekolah Menurut Gampong di Kecamatan Ulim, 2014

Nama Gampong	SD	SMP	SMA / SMK	PT
(1)	(2)	(3)	(4)	(5)
1. Alue Keumiki	-	-	-	-
2. Lhok Gajah	-	-	-	-
3. Blang Rheue	-	-	-	-
4. Cot Seutui	-	-	-	-
5. Meunasah Mesjid	1	-	-	-
6. Blang Cari	-	-	-	-
7. Bidok	-	-	-	-
8. Balee Ulim	1	1	-	-
9. Pantang Cot Baloi	1	-	-	-
10. Nanggroe Barat	1	-	-	-
11. Reuleut	-	-	-	-
12. Sambong Baro	-	-	-	-
13. Dayah Baroh	-	-	-	-
14. Meunasah Pupu	-	-	-	-
15. Nanggroe Timu	-	-	1	-

Lanjutan Tabel 4.1

Nama Gampong	SD	SMP	SMA / SMK	PT
(1)	(2)	(3)	(4)	(5)
16. Meunasah Kumbang	-	-	-	-
17. Mesjid Ulim Tunong	1	-	-	-
18. Sibbleh Coh	-	-	-	-
19. Pulo Ulim	1	-	-	-
20. Grong-grong Capa	-	-	-	-
21. Tanjong Ulim	-	-	-	-
22. Krueng	-	-	-	-
23. Keudee Ulim	-	1	-	-
24. Dayah Leubue	1	-	-	-
25. Mesjid Ulim Baroh	-	-	-	-
26. Meunasah Bueng	-	-	-	-
27. Geulanggang	-	-	-	-
28. Tijin Husen	1	-	-	-
29. Pulo Lhok	-	-	-	-
30. Tijin Daboh	-	-	-	-
Jumlah	8	2	1	-

Sumber : Dinas P & K Kab. Pidie Jaya

Tabel 4.2 Jumlah Sekolah di Bawah Departemen Agama Menurut Gampong di Kecamatan Ulim, 2014

Nama Gampong	MIN	MTs	MA
(1)	(2)	(3)	(4)
1. Alue Keumiki	-	-	-
2. Lhok Gajah	-	-	-
3. Blang Rheue	-	-	-
4. Cot Seutui	-	-	-
5. Meunasah Mesjid	-	-	-
6. Blang Cari	-	-	-
7. Bidok	-	-	-
8. Balee Ulim	-	-	-
9. Pantang Cot Baloi	-	-	-
10. Nanggroe Barat	-	-	-
11. Reuleut	-	-	-
12. Sambong Baro	-	-	-
13. Dayah Baroh	1	-	1
14. Meunasah Pupu	-	-	-
15. Nanggroe Timu	-	-	-

Lanjutan Tabel 4.2

	Nama Gampong	MIN	MTs	MA
	(1)	(2)	(3)	(4)
16.	Meunasah Kumbang	-	-	-
17.	Mesjid Ulim Tunong	-	-	-
18.	Siblah Coh	-	-	-
19.	Pulo Ulim	-	-	-
20.	Grong-grong Capa	1	-	-
21.	Tanjong Ulim	-	-	-
22.	Krueng	-	-	-
23.	Keudee Ulim	1	1	-
24.	Dayah Leubue	-	-	-
25.	Mesjid Ulim Baroh	-	-	-
26.	Meunasah Bueng	-	-	-
27.	Geulanggang	1	-	-
28.	Tijin Husen	-	-	-
29.	Pulo Lhok	-	-	-
30.	Tijin Daboh	-	-	-
	Jumlah	4	1	1

Sumber : Kankemenag Kab. Pidie Jaya

Tabel 4.3 Jumlah Murid dan Guru Sekolah Dasar (SD) Menurut Gampong di Kecamatan Ulim, 2014

Nama Gampong (1)	Murid			Guru		
	L (2)	P (3)	Jlh (4)	L (5)	P (6)	Jlh (7)
1. Alue Keumiki	-	-	-	-	-	-
2. Lhok Gajah	-	-	-	-	-	-
3. Blang Rheue	-	-	-	-	-	-
4. Cot Seutui	-	-	-	-	-	-
5. Meunasah Mesjid	48	45	93	7	10	17
6. Blang Cari	-	-	-	-	-	-
7. Bidok	-	-	-	-	-	-
8. Balee Ulim	135	110	245	8	17	25
9. Pantang Cot Baloi	35	27	62	7	11	18
10. Nanggroe Barat	39	33	72	4	18	22
11. Reuleut	-	-	-	-	-	-
12. Sambong Baro	-	-	-	-	-	-
13. Dayah Baroh	-	-	-	-	-	-
14. Meunasah Pupu	-	-	-	-	-	-
15. Nanggroe Timu	-	-	-	-	-	-

Lanjutan Tabel 4.3

Nama Gampong	Murid			Guru		
	L	P	Jlh	L	P	Jlh
(1)	(2)	(3)	(4)	(5)	(6)	(7)
16. Mns. Kumbang	-	-	-	-	-	-
17. Msj Ulim Tunong	54	49	103	2	15	17
18. Siblah Coh	-	-	-	-	-	-
19. Pulo Ulim	89	87	176	3	17	20
20. Grong-grong Capa	-	-	-	-	-	-
21. Tanjong Ulim	-	-	-	-	-	-
22. Krueng	-	-	-	-	-	-
23. Keudee Ulim	-	-	-	-	-	-
24. Dayah Leubue	55	60	115	2	18	20
25. Msj Ulim Baroh	-	-	-	-	-	-
26. Meunasah Bueng	-	-	-	-	-	-
27. Geulanggang	-	-	-	-	-	-
28. Tijin Husen	81	94	175	2	17	19
29. Pulo Lhok	-	-	-	-	-	-
30. Tijin Daboh	-	-	-	-	-	-
Jumlah	536	505	1.041	35	123	158

Sumber : Dinas P & K Kab. Pidie Jaya

Tabel 4.4 Jumlah Murid dan Guru Madrasah Ibtidaiyah (MI) Menurut Gampong di Kecamatan Ulim, 2014

Nama Gampong (1)	Murid			Guru		
	L (2)	P (3)	Jlh (4)	L (5)	P (6)	Jlh (7)
1. Alue Keumiki	-	-	-	-	-	-
2. Lhok Gajah	-	-	-	-	-	-
3. Blang Rheue	-	-	-	-	-	-
4. Cot Seutui	-	-	-	-	-	-
5. Meunasah Mesjid	-	-	-	-	-	-
6. Blang Cari	-	-	-	-	-	-
7. Bidok	-	-	-	-	-	-
8. Balee Ulim	-	-	-	-	-	-
9. Pantang Cot Baloi	-	-	-	-	-	-
10. Nanggroe Barat	-	-	-	-	-	-
11. Reuleut	-	-	-	-	-	-
12. Sambong Baro	-	-	-	-	-	-
13. Dayah Baroh	85	73	158	4	21	25
14. Meunasah Pupu	-	-	-	-	-	-
15. Nanggroe Timu	-	-	-	-	-	-

Lanjutan Tabel 4.4

Nama Gampong	Murid			Guru		
	L	P	Jlh	L	P	Jlh
(1)	(2)	(3)	(4)	(5)	(6)	(7)
16. Mns. Kumbang	-	-	-	-	-	-
17. Msj Ulim Tunong	-	-	-	-	-	-
18. Siblah Coh	-	-	-	-	-	-
19. Pulo Ulim	-	-	-	-	-	-
20. Grong-grong Capa	96	76	172	5	11	16
21. Tanjong Ulim	-	-	-	-	-	-
22. Krueng	-	-	-	-	-	-
23. Keudee Ulim	148	130	278	8	17	25
24. Dayah Leubue	-	-	-	-	-	-
25. Msj Ulim Baroh	-	-	-	-	-	-
26. Meunasah Bueng	-	-	-	-	-	-
27. Geulanggang	48	42	90	3	15	18
28. Tijin Husen	-	-	-	-	-	-
29. Pulo Lhok	-	-	-	-	-	-
30. Tijin Daboh	-	-	-	-	-	-
Jumlah	377	321	698	20	64	84

Sumber : Kankemenag Kab. Pidie Jaya



Tabel 4.5 Jumlah Murid dan Guru Sekolah Menengah Pertama (SMP)  
Menurut Gampong di Kecamatan Ulim, 2014

Nama Gampong (1)	Murid			Guru		
	L (2)	P (3)	Jlh (4)	L (5)	P (6)	Jlh (7)
1. Alue Keumiki	-	-	-	-	-	-
2. Lhok Gajah	-	-	-	-	-	-
3. Blang Rheue	-	-	-	-	-	-
4. Cot Seutui	-	-	-	-	-	-
5. Meunasah Mesjid	-	-	-	-	-	-
6. Blang Cari	-	-	-	-	-	-
7. Bidok	-	-	-	-	-	-
8. Balee Ulim	63	37	100	11	13	24
9. Pantang Cot Baloi	-	-	-	-	-	-
10. Nanggroe Barat	-	-	-	-	-	-
11. Reuleut	-	-	-	-	-	-
12. Sambong Baro	-	-	-	-	-	-
13. Dayah Baroh	-	-	-	-	-	-
14. Meunasah Pupu	-	-	-	-	-	-
15. Nanggroe Timu	-	-	-	-	-	-

Lanjutan Tabel 4.5

Nama Gampong	Murid			Guru		
	L	P	Jlh	L	P	Jlh
(1)	(2)	(3)	(4)	(5)	(6)	(7)
16. Mns. Kumbang	-	-	-	-	-	-
17. Msj Ulim Tunong	-	-	-	-	-	-
18. Siblah Coh	-	-	-	-	-	-
19. Pulo Ulim	-	-	-	-	-	-
20. Grong-grong Capa	-	-	-	-	-	-
21. Tanjong Ulim	28	16	44	6	7	13
22. Krueng	-	-	-	-	-	-
23. Keudee Ulim	77	81	158	14	33	47
24. Dayah Leubue	-	-	-	-	-	-
25. Msj Ulim Baroh	-	-	-	-	-	-
26. Meunasah Bueng	-	-	-	-	-	-
27. Geulanggang	-	-	-	-	-	-
28. Tijin Husen	-	-	-	-	-	-
29. Pulo Lhok	-	-	-	-	-	-
30. Tijin Daboh	-	-	-	-	-	-
Jumlah	168	134	302	31	53	84

Sumber : Dinas P & K Kab. Pidie Jaya

Tabel 4.6 Jumlah Murid dan Guru Madrasah Tsanawiyah (MTs) Menurut Gampong di Kecamatan Ulim, 2014

Nama Gampong (1)	Murid			Guru		
	L (2)	P (3)	Jlh (4)	L (5)	P (6)	Jlh (7)
1. Alue Keumiki	-	-	-	-	-	-
2. Lhok Gajah	-	-	-	-	-	-
3. Blang Rheue	-	-	-	-	-	-
4. Cot Seutui	-	-	-	-	-	-
5. Meunasah Mesjid	-	-	-	-	-	-
6. Blang Cari	-	-	-	-	-	-
7. Bidok	-	-	-	-	-	-
8. Balee Ulim	-	-	-	-	-	-
9. Pantang Cot Baloi	-	-	-	-	-	-
10. Nanggroe Barat	-	-	-	-	-	-
11. Reuleut	-	-	-	-	-	-
12. Sambong Baro	-	-	-	-	-	-
13. Dayah Baroh	-	-	-	-	-	-
14. Meunasah Pupu	-	-	-	-	-	-
15. Nanggroe Timu	-	-	-	-	-	-

Lanjutan Tabel 4.6

Nama Gampong	Murid			Guru		
	L	P	Jlh	L	P	Jlh
(1)	(2)	(3)	(4)	(5)	(6)	(7)
16. Mns. Kumbang	-	-	-	-	-	-
17. Msj Ulim Tunong	-	-	-	-	-	-
18. Siblah Coh	-	-	-	-	-	-
19. Pulo Ulim	-	-	-	-	-	-
20. Grong-grong Capa	-	-	-	-	-	-
21. Tanjong Ulim	-	-	-	-	-	-
22. Krueng	-	-	-	-	-	-
23. Keudee Ulim	179	172	351	8	18	26
24. Dayah Leubue	-	-	-	-	-	-
25. Msj Ulim Baroh	-	-	-	-	-	-
26. Meunasah Bueng	-	-	-	-	-	-
27. Geulanggang	-	-	-	-	-	-
28. Tijin Husen	-	-	-	-	-	-
29. Pulo Lhok	-	-	-	-	-	-
30. Tijin Daboh	-	-	-	-	-	-
Jumlah	179	172	351	8	18	26

Sumber : Kankemenag Kab. Pidie Jaya

Tabel 4.7 Jumlah Murid dan Guru Sekolah Menengah Atas (SMA / SMK) Menurut Gampong di Kecamatan Ulim, 2014

Nama Gampong (1)	Murid			Guru		
	L (2)	P (3)	Jlh (4)	L (5)	P (6)	Jlh (7)
1. Alue Keumiki	-	-	-	-	-	-
2. Lhok Gajah	-	-	-	-	-	-
3. Blang Rheue	-	-	-	-	-	-
4. Cot Seutui	-	-	-	-	-	-
5. Meunasah Mesjid	-	-	-	-	-	-
6. Blang Cari	-	-	-	-	-	-
7. Bidok	-	-	-	-	-	-
8. Balee Ulim	-	-	-	-	-	-
9. Pantang Cot Baloi	-	-	-	-	-	-
10. Nanggroe Barat	-	-	-	-	-	-
11. Reuleut	-	-	-	-	-	-
12. Sambong Baro	-	-	-	-	-	-
13. Dayah Baroh	-	-	-	-	-	-
14. Meunasah Pupu	-	-	-	-	-	-
15. Nanggroe Timu	48	13	61	13	24	37

Lanjutan Tabel 4.7

Nama Gampong	Murid			Guru		
	L	P	Jlh	L	P	Jlh
(1)	(2)	(3)	(4)	(5)	(6)	(7)
16. Mns. Kumbang	-	-	-	-	-	-
17. Msj Ulim Tunong	-	-	-	-	-	-
18. Siblah Coh	-	-	-	-	-	-
19. Pulo Ulim	-	-	-	-	-	-
20. Grong-grong Capa	-	-	-	-	-	-
21. Tanjong Ulim	-	-	-	-	-	-
22. Krueng	-	-	-	-	-	-
23. Keudee Ulim	-	-	-	-	-	-
24. Dayah Leubue	-	-	-	-	-	-
25. Msj Ulim Baroh	-	-	-	-	-	-
26. Meunasah Bueng	-	-	-	-	-	-
27. Geulanggang	-	-	-	-	-	-
28. Tijin Husen	-	-	-	-	-	-
29. Pulo Lhok	-	-	-	-	-	-
30. Tijin Daboh	-	-	-	-	-	-
Jumlah	48	13	61	13	24	37

Sumber : Kankemenag Kab. Pidie Jaya

Tabel 4.8 Jumlah Murid dan Guru Madrasah Aliyah (MA) Menurut Gampong di Kecamatan Ulim, 2014

Nama Gampong (1)	Murid			Guru		
	L (2)	P (3)	Jlh (4)	L (5)	P (6)	Jlh (7)
1. Alue Keumiki	-	-	-	-	-	-
2. Lhok Gajah	-	-	-	-	-	-
3. Blang Rheue	-	-	-	-	-	-
4. Cot Seutui	-	-	-	-	-	-
5. Meunasah Mesjid	-	-	-	-	-	-
6. Blang Cari	-	-	-	-	-	-
7. Bidok	-	-	-	-	-	-
8. Balee Ulim	-	-	-	-	-	-
9. Pantang Cot Baloi	-	-	-	-	-	-
10. Nanggroe Barat	-	-	-	-	-	-
11. Reuleut	-	-	-	-	-	-
12. Sambong Baro	-	-	-	-	-	-
13. Dayah Baroh	138	182	320	8	24	32
14. Meunasah Pupu	-	-	-	-	-	-
15. Nanggroe Timu	-	-	-	-	-	-

Lanjutan Tabel 4.8

Nama Gampong	Murid			Guru		
	L	P	Jlh	L	P	Jlh
(1)	(2)	(3)	(4)	(5)	(6)	(7)
16. Mns. Kumbang	-	-	-	-	-	-
17. Msj Ulim Tunong	-	-	-	-	-	-
18. Siblah Coh	-	-	-	-	-	-
19. Pulo Ulim	-	-	-	-	-	-
20. Grong-grong Capa	-	-	-	-	-	-
21. Tanjong Ulim	-	-	-	-	-	-
22. Krueng	-	-	-	-	-	-
23. Keudee Ulim	-	-	-	-	-	-
24. Dayah Leubue	-	-	-	-	-	-
25. Msj Ulim Baroh	-	-	-	-	-	-
26. Meunasah Bueng	-	-	-	-	-	-
27. Geulanggang	-	-	-	-	-	-
28. Tijin Husen	-	-	-	-	-	-
29. Pulo Lhok	-	-	-	-	-	-
30. Tijin Daboh	-	-	-	-	-	-
Jumlah	138	182	320	8	24	32

Sumber : Kankemenag Kab. Pidie Jaya



Tabel 4.9 Banyaknya Fasilitas Kesehatan Menurut Gampong di Kecamatan Ulim, 2014

Nama Gampong	Rumah Sakit	Puskesmas	Pustu	Posyandu	Polindes	Poskesdes	Praktek Dokter
(1)	(2)	(3)	(4)	(5)	(6)	(7)	(8)
1. Alue Keumiki	-	-	-	1	-	-	-
2. Lhok Gajah	-	-	-	1	-	-	-
3. Blang Rheue	-	-	-	1	-	-	-
4. Cot Seutui	-	-	-	1	-	-	-
5. Meunasah Mesjid	-	-	1	1	-	-	-
6. Blang Cari	-	-	-	1	-	1	-
7. Bidok	-	-	-	1	-	1	-
8. Balee Ulim	-	-	-	1	-	-	-
9. Pantang Cot Baloi	-	-	-	1	-	1	-
10. Nanggroe Barat	-	-	-	1	-	1	-
11. Reuleut	-	-	-	1	-	1	-
12. Sambong Baro	-	-	-	1	-	-	-
13. Dayah Baroh	-	-	-	1	1	1	-
14. Meunasah Pupu	-	-	-	1	-	-	-
15. Nanggroe Timu	-	-	-	1	-	1	-

Lanjutan Tabel 4.9

	Nama Gampong	Rumah Sakit	Puskesmas	Pustu	Posyandu	Polindes	Poskesdes	Praktek Dokter
	(1)	(2)	(3)	(4)	(5)	(6)	(7)	(8)
16.	Meunasah Kumbang	-	-	-	1	-	1	-
17.	Mesjid Ulim Tunong	-	-	1	1	-	-	-
18.	Siblah Coh	-	-	-	1	1	-	-
19.	Pulo Ulim	-	-	-	1	-	-	-
20.	Grong-grong Capa	-	-	-	1	1	-	-
21.	Tanjong Ulim	-	-	-	1	1	-	-
22.	Krueng	-	-	-	1	-	-	-
23.	Keudee Ulim	-	1	-	1	-	-	1
24.	Dayah Leubue	-	-	-	1	-	-	-
25.	Mesjid Ulim Baroh	-	-	-	1	-	-	-
26.	Meunasah Bueng	-	-	-	1	1	-	-
27.	Geulanggang	-	-	1	1	-	-	-
28.	Tijin Husen	-	-	-	1	1	-	-
29.	Pulo Lhok	-	-	-	1	-	-	-
30.	Tijin Daboh	-	-	-	1	-	-	-
	Jumlah	-	1	3	30	6	8	1

Sumber : Puskesmas Ulim

Tabel 4.10 Banyaknya Tenaga Kesehatan di Kecamatan Ulim, 2014

Unit Kerja	Dokter	Perawat	Bidan	Farmasi	Ahli Gizi	Teknisi Medis	Kesehatan Masyarakat
(1)	(2)	(3)	(4)	(5)	(6)	(7)	(8)
1. Puskesmas	3	31	30	4	1	-	3
2. Dinkes	-	-	-	-	-	-	-
3. Rumah Sakit	-	-	-	-	-	-	-
Jumlah	3	31	30	4	1	-	3

Sumber : Puskesmas Ulim

Tabel 4.11 Jumlah Tenaga Kesehatan Menurut Gampong di Kecamatan Ulim, 2014

	Nama Gampong	Dokter	Bidan	Bidan Desa	Dukun Bersalin
	(1)	(2)	(3)	(4)	(5)
1.	Alue Keumiki	-	-	1	-
2.	Lhok Gajah	-	-	1	-
3.	Blang Rheue	-	-	1	-
4.	Cot Seutui	-	-	1	-
5.	Meunasah Mesjid	-	-	1	-
6.	Blang Cari	-	-	1	-
7.	Bidok	-	-	1	-
8.	Balee Ulim	-	-	1	-
9.	Pantang Cot Baloi	-	-	1	-
10.	Nanggroe Barat	-	-	1	-
11.	Reuleut	-	-	1	-
12.	Sambong Baro	-	-	1	-
13.	Dayah Baroh	-	-	1	-
14.	Meunasah Pupu	-	-	1	-
15.	Nanggroe Timu	-	-	1	-

Lanjutan Tabel 4.11

	Nama Gampong	Dokter	Bidan	Bidan Desa	Dukun Bersalin
	(1)	(2)	(3)	(4)	(5)
16.	Meunasah Kumbang	-	-	1	-
17.	Mesjid Ulim Tunong	-	-	1	-
18.	Siblah Coh	-	-	1	-
19.	Pulo Ulim	-	-	1	-
20.	Grong-grong Capa	-	-	1	-
21.	Tanjong Ulim	-	-	1	-
22.	Krueng	-	-	1	-
23.	Keudee Ulim	-	-	1	-
24.	Dayah Leubue	-	-	1	-
25.	Mesjid Ulim Baroh	-	-	1	-
26.	Meunasah Bueng	-	-	1	-
27.	Geulanggang	-	-	1	-
28.	Tijin Husen	-	-	1	-
29.	Pulo Lhok	-	-	1	-
30.	Tijin Daboh	-	-	1	-
	Jumlah	-	-	30	-

Sumber : Puskesmas Ulim

Tabel 4.12 Banyaknya Balita yang Pernah Mendapat Imunisasi Menurut Jenis Imunisasi di Kecamatan Ulim, 2014

	Nama Gampong (1)	BCG (2)	DPT			POLIO		
			1 (3)	2 (4)	3 (5)	1 (6)	2 (7)	3 (8)
1.	Alue Keumiki	2	2	1	2	1	1	1
2.	Lhok Gajah	5	4	3	1	2	2	2
3.	Blang Rheue	1	1	5	4	2	2	4
4.	Cot Seutui	0	9	6	5	6	6	5
5.	Meunasah Mesjid	1	0	2	4	1	1	2
6.	Blang Cari	4	4	5	7	3	3	6
7.	Bidok	5	6	13	12	14	14	14
8.	Balee Ulim	12	10	10	6	10	10	9
9.	Pantang Cot Baloi	8	9	6	8	5	5	5
10.	Nanggroe Barat	13	11	8	9	12	12	9
11.	Reuleut	4	5	9	7	7	7	7
12.	Sambong Baro	6	4	5	4	6	6	5
13.	Dayah Baroh	8	6	7	9	9	9	7
14.	Meunasah Pupu	5	5	6	4	7	7	5
15.	Nanggroe Timu	12	16	14	12	10	10	16

Lanjutan Tabel 4.12

Nama Gampong	HB-O	CAMPAK
	0-7 Hr	
	(9)	(10)
1. Alue Keumiki	5	3
2. Lhok Gajah	1	3
3. Blang Rheue	3	6
4. Cot Seutui	12	10
5. Meunasah Mesjid	5	3
6. Blang Cari	4	3
7. Bidok	13	16
8. Balee Ulim	16	14
9. Pantang Cot Baloi	3	5
10. Nanggroe Barat	17	11
11. Reuleut	5	9
12. Sambong Baro	7	5
13. Dayah Baroh	6	11
14. Meunasah Pupu	11	9
15. Nanggroe Timu	13	9

Lanjutan Tabel 4.12

	Nama Gampong (1)	BCG (2)	DPT			POLIO		
			1 (3)	2 (4)	3 (5)	1 (6)	2 (7)	3 (8)
16.	Meunasah Kumbang	8	8	8	5	7	7	7
17.	Mesjid Ulim Tunong	5	3	5	10	3	3	5
18.	Siblah Coh	13	16	14	13	15	19	17
19.	Pulo Ulim	17	17	10	9	9	9	10
20.	Grong-grong Capa	11	11	17	16	10	10	17
21.	Tanjong Ulim	8	8	8	12	9	9	7
22.	Krueng	4	4	5	4	5	5	3
23.	Keudee Ulim	7	7	6	3	5	5	6
24.	Dayah Leubue	15	15	11	8	18	18	10
25.	Mesjid Ulim Baroh	11	12	7	6	7	7	7
26.	Meunasah Bueng	13	13	6	5	8	8	8
27.	Geulanggang	22	22	18	14	15	15	14
28.	Tijin Husen	5	5	6	9	6	6	7
29.	Pulo Lhok	2	2	5	3	1	1	4
30.	Tijin Daboh	10	10	9	8	10	10	6
Jumlah :		237	245	235	219	223	227	225

Sumber : Puskesmas Ulim



Lanjutan Tabel 4.12

Nama Gampong	HB-O	CAMPAK
	0-7 Hr	
	(9)	(10)
16. Meunasah Kumbang	7	12
17. Mesjid Ulim Tunong	4	7
18. Sibbleh Coh	14	13
19. Pulo Ulim	16	17
20. Grong-grong Capa	12	18
21. Tanjong Ulim	8	10
22. Krueng	7	5
23. Keudee Ulim	4	11
24. Dayah Leubue	15	14
25. Mesjid Ulim Baroh	8	17
26. Meunasah Bueng	9	8
27. Geulanggang	20	11
28. Tijin Husen	7	13
29. Pulo Lhok	4	3
30. Tijin Daboh	11	11
Jumlah :	267	287

Sumber : Puskesmas Ulim

Tabel 4.13 Banyaknya Pasangan Usia Subur dan Peserta KB Aktif Menurut Gampong di Kecamatan Ulim, 2014

	Nama Gampong	Jumlah PUS	Peserta KB Aktif							Jumlah
			IUD	MOW	MOP	Kondom	Implant	Suntikan	Pil	
	(1)	(2)	(3)	(4)	(5)	(6)	(7)	(8)	(9)	(10)
1.	Alue Keumiki	14	-	2		-	-	5	3	24
2.	Lhok Gajah	15	-	-	-	-	-	4	6	25
3.	Blang Rheue	33	-	-	-		-	13	13	59
4.	Cot Seutui	48	2	1	-	-	-	8	3	62
5.	Meunasah Mesjid	33	2	-	2	-	-	19	6	62
6.	Blang Cari	35	1	-	-	1	-	12	3	52
7.	Bidok	62	-	2	-	1	2	26	3	96
8.	Balee Ulim	101	1	2	-	14	2	45	31	196
9.	Pantang Cot Baloi	76	2	-	-	5	3	30	-	116
10.	Nanggroe Barat	110	1	3	-	2	2	37	19	174
11.	Reuleut	58	-	-	-	-	-	-	-	58
12.	Sambong Baro	38	1	-	-	1	1	13	3	57
13.	Dayah Baroh	152	4	5	-	1	1	42	10	215
14.	Meunasah Pupu	59	1	3	-	-	2	14	14	93
15.	Nanggroe Timu	150	-	3	-	2	2	62	13	232

Lanjutan Tabel 4.13

Nama Gampong	Jumlah PUS	Peserta KB Aktif							Jumlah
		IUD	MOW	MOP	Kondom	Implant	Suntikan	Pil	
(1)	(2)	(3)	(4)	(5)	(6)	(7)	(8)	(9)	(10)
16. Meunasah Kumbang	94	-	3	-	6	3	22	5	133
17. Mesjid Ulim Tunong	33	1	2	-	1	1	13	7	58
18. Siblah Coh	131	1	1	-	4	2	46	33	218
19. Pulo Ulim	164	1	3	-	3	1	4	31	207
20. Grong-grong Capa	225	1	3	-	4	-	135	16	384
21. Tanjong Ulim	96	1	2	-	5	-	28	21	153
22. Krueng	64	-	1	-	-	1	21	7	94
23. Keudee Ulim	161	-	4	-	1	-	12	5	183
24. Dayah Leubue	104	2	3	-	4	-	29	8	150
25. Mesjid Ulim Baroh	175	-	3	-	2	2	64	6	252
26. Meunasah Bueng	95	2	1	-	-	2	47	12	159
27. Geulanggang	169	3	2	-	13	2	45	20	254
28. Tijin Husen	72	1	1	-	3	2	27	8	114
29. Pulo Lhok	31	-	2	-	1	1	3	2	40
30. Tijin Daboh	94	2	2	-	2	2	3	3	108

Sumber : Puskesmas Ulim

Tabel 4.14 Jumlah Sarana Peribadatan Menurut Jenis dan Gampong di Kecamatan Ulim, 2014

	Nama Gampong	Mesjid	Meunasah	Balee	Gereja
	(1)	(2)	(3)	(4)	(5)
1.	Alue Keumiki	-	1	-	-
2.	Lhok Gajah	-	1	-	-
3.	Blang Rheue	-	1	-	-
4.	Cot Seutui	-	1	-	-
5.	Meunasah Mesjid	1	1	-	-
6.	Blang Cari	-	1	-	-
7.	Bidok	1	1	-	-
8.	Balee Ulim	-	1	-	-
9.	Pantang Cot Baloi	-	2	-	-
10.	Nanggroe Barat	-	2	-	-
11.	Reuleut	-	1	1	-
12.	Sambong Baro	-	1	1	-
13.	Dayah Baroh	1	2	2	-
14.	Meunasah Pupu	-	1	1	-
15.	Nanggroe Timu	1	1	1	-

Lanjutan Tabel 4.14

	Nama Gampong	Mesjid	Meunasah	Balee	Gereja
	(1)	(2)	(3)	(4)	(5)
16.	Meunasah Kumbang	-	1	-	-
17.	Mesjid Ulim Tunong	1	1	-	-
18.	Siblah Coh	-	1	-	-
19.	Pulo Ulim	-	1	-	-
20.	Grong-grong Capa	1	1	1	-
21.	Tanjong Ulim	-	1	1	-
22.	Krueng	-	1	-	-
23.	Keudee Ulim	1	1	-	-
24.	Dayah Leubue	-	1	-	-
25.	Mesjid Ulim Baroh	1	1	-	-
26.	Meunasah Bueng	-	1	-	-
27.	Geulanggang	-	1	-	-
28.	Tijin Husen	-	2	1	-
29.	Pulo Lhok	-	1	-	-
30.	Tijin Daboh	-	1	-	-
	Jumlah	8	34	9	-

Sumber : Kepala Desa

Tabel 4.15 Jumlah Kegiatan Olah Raga Menurut Jenis dan Gampong di Kecamatan Ulim, 2014

Nama Gampong	Sepak Bola	Bola Volly	Bela Diri	Bulu Tangkis
(1)	(2)	(3)	(4)	(5)
1. Alue Keumiki	-	-	-	-
2. Lhok Gajah	-	-	-	-
3. Blang Rheue	-	-	-	-
4. Cot Seutui	-	-	-	-
5. Meunasah Mesjid	1	-	-	-
6. Blang Cari	-	-	-	-
7. Bidok	-	-	-	-
8. Balee Ulim	-	1	-	-
9. Pantang Cot Baloi	-	-	-	-
10. Nanggroe Barat	-	-	-	-
11. Reuleut	-	1	-	-
12. Sambong Baro	-	-	-	-
13. Dayah Baroh	1	1	-	-
14. Meunasah Pupu	-	-	-	-
15. Nanggroe Timu	1	-	-	-

Lanjutan Tabel 4.15

Nama Gampong	Sepak Bola	Bola Volly	Bela Diri	Bulu Tangkis
(1)	(2)	(3)	(4)	(5)
16. Meunasah Kumbang	-	-	-	-
17. Mesjid Ulim Tunong	-	-	-	1
18. Siblah Coh	-	-	-	-
19. Pulo Ulim	-	1	-	-
20. Grong-grong Capa	1	1	-	-
21. Tanjung Ulim	-	1	-	-
22. Krueng	-	-	-	-
23. Keudee Ulim	1	1	-	1
24. Dayah Leubue	1	1	-	-
25. Mesjid Ulim Baroh	-	-	-	-
26. Meunasah Bueng	-	1	-	-
27. Geulanggang	-	1	-	1
28. Tijin Husen	-	-	-	-
29. Pulo Lhok	-	-	-	-
30. Tijin Daboh	-	1	-	-
Jumlah	6	10	-	3

Sumber : Kepala Desa

Tabel 4.16 Jumlah Lapangan Olah Raga Menurut Jenis dan Gampong di Kecamatan Ulim, 2014

Nama Gampong	Sepak Bola	Bola Volly	Bela Diri	Bulu Tangkis
(1)	(2)	(3)	(4)	(5)
1. Alue Keumiki	-	-	-	-
2. Lhok Gajah	-	-	-	-
3. Blang Rheue	-	-	-	-
4. Cot Seutui	-	-	-	-
5. Meunasah Mesjid	-	-	-	-
6. Blang Cari	-	-	-	-
7. Bidok	-	-	-	-
8. Balee Ulim	-	1	-	-
9. Pantang Cot Baloi	-	-	-	-
10. Nanggroe Barat	-	-	-	-
11. Reuleut	-	-	-	-
12. Sambong Baro	-	-	-	-
13. Dayah Baroh	-	1	-	-
14. Meunasah Pupu	1	-	-	-
15. Nanggroe Timu	1	-	-	-



Lanjutan Tabel 4.16

Nama Gampong	Sepak Bola	Bola Volly	Bela Diri	Bulu Tangkis
(1)	(2)	(3)	(4)	(5)
16. Meunasah Kumbang	-	-	-	-
17. Mesjid Ulim Tunong	-	-	-	-
18. Siblah Coh	-	-	-	-
19. Pulo Ulim	-	1	-	-
20. Grong-grong Capa	1	1	-	-
21. Tanjung Ulim	-	1	-	-
22. Krueng	-	-	-	-
23. Keudee Ulim	-	1	-	1
24. Dayah Leubue	-	1	-	-
25. Mesjid Ulim Baroh	-	-	-	-
26. Meunasah Bueng	-	1	-	-
27. Geulanggang	-	1	-	-
28. Tijin Husen	-	-	-	-
29. Pulo Lhok	-	-	-	-
30. Tijin Daboh	-	-	-	-
Jumlah	3	9	-	1

Sumber : Kepala Desa

Tabel 4.17 Sumber Air Minum Penduduk Menurut Gampong di Kecamatan Ulim, 2014

	Nama Gampong	Sumber Air Minum			
		PAM	Sumur	Sungai	Lainnya
	(1)	(2)	(3)	(4)	(5)
1.	Alue Keumiki	√	-	-	-
2.	Lhok Gajah	√	-	-	-
3.	Blang Rheue	√	-	-	-
4.	Cot Seutui	√	-	-	-
5.	Meunasah Mesjid	√	-	-	-
6.	Blang Cari	√	-	-	-
7.	Bidok	√	-	-	-
8.	Balee Ulim	√	-	√	-
9.	Pantang Cot Baloi	√	-	-	-
10.	Nanggroe Barat	√	-	-	-
11.	Reuleut	-	√	-	-
12.	Sambong Baro	-	√	-	-
13.	Dayah Baroh	-	√	-	-
14.	Meunasah Pupu	√	-	-	-
15.	Nanggroe Timu	√	-	-	-

Lanjutan Tabel 4.17

Nama Gampong	Sumber Air Minum			
	PAM	Sumur	Sungai	Lainnya
(1)	(2)	(3)	(4)	(5)
16. Meunasah Kumbang	√	-	-	-
17. Mesjid Ulim Tunong	√	-	-	-
18. Siblah Coh	√	-	-	-
19. Pulo Ulim	√	-	-	-
20. Grong-grong Capa	√	-	-	-
21. Tanjong Ulim	√	-	-	-
22. Krueng	√	-	-	-
23. Keudee Ulim	√	-	-	-
24. Dayah Leubue	√	-	-	-
25. Mesjid Ulim Baroh	√	-	-	-
26. Meunasah Bueng	√	-	-	-
27. Geulanggang	√	-	-	-
28. Tijin Husen	√	-	-	-
29. Pulo Lhok	-	√	-	-
30. Tijin Daboh	√	-	-	-
Jumlah	26	4	-	-

Sumber : Kepala Desa

Tabel 4.18 Banyaknya Rumah Tangga Pelanggan PLN di Kecamatan Ulim, 2014

Nama Gampong	Jumlah Pelanggan PLN	
	Jumlah Pelanggan	Jumlah Rumah tangga
(1)	(2)	(3)
1. Alue Keumiki	16	18
2. Lhok Gajah	18	20
3. Blang Rheue	39	41
4. Cot Seutui	79	88
5. Meunasah Mesjid	75	78
6. Blang Cari	41	50
7. Bidok	93	99
8. Balee Ulim	179	186
9. Pantang Cot Baloi	123	127
10. Nanggroe Barat	207	215
11. Reuleut	77	85
12. Sambongan Baro	48	59
13. Dayah Baroh	233	242
14. Meunasah Pupu	89	94
15. Nanggroe Timu	237	247

Lanjutan Tabel 4.18

Nama Gampong (1)	Jumlah Pelanggan PLN	
	Jumlah Pelanggan (2)	Jumlah Rumah Tangga (3)
16. Meunasah Kumbang	103	109
17. Mesjid Ulim Tunong	52	56
18. Siblah Coh	161	166
19. Pulo Ulim	199	209
20. Grong-grong Capa	281	286
21. Tanjong Ulim	142	145
22. Krueng	102	106
23. Keudee Ulim	90	94
24. Dayah Leubue	145	148
25. Mesjid Ulim Baroh	151	157
26. Meunasah Bueng	103	109
27. Geulanggang	202	208
28. Tijin Husen	103	109
29. Pulo Lhok	47	49
30. Tijin Daboh	135	139
Jumlah	3.570	3.739

Sumber : PLN Ranting Meureudu Dan BPS Kab. Pidie Jaya



5

PERTANIAN

Tabel 5.1 Jumlah Ternak Besar Menurut Jenis dan Gampong di Kecamatan Ulim, 2014


	Nama Gampong	Jenis Ternak (Ekor)			
		Kerbau	Sapi	Domba	Kambing
	(1)	(2)	(3)	(4)	(5)
1.	Alue Keumiki	-	14	-	32
2.	Lhok Gajah	8	27	-	25
3.	Blang Rheue	-	57	-	39
4.	Cot Seutui	-	71	-	25
5.	Meunasah Mesjid	3	37	-	24
6.	Blang Cari	-	53	-	34
7.	Bidok	-	98	28	35
8.	Balee Ulim	26	49	-	41
9.	Pantang Cot Baloi	14	145	25	33
10.	Nanggroe Barat	-	136	-	48
11.	Reuleut	-	74	37	32
12.	Sambong Baro	-	39	29	38
13.	Dayah Baroh	13	35	-	25
14.	Meunasah Pupu	-	-	-	27
15.	Nanggroe Timu	14	174	-	41

Lanjutan Tabel 5.1

Nama Gampong	Jenis Ternak (Ekor)			
	Kerbau	Sapi	Domba	Kambing
(1)	(2)	(3)	(4)	(5)
16. Meunasah Kumbang	-	17	-	35
17. Mesjid Ulim Tunong	-	5	-	27
18. Siblah Coh	2	54	31	38
19. Pulo Ulim	14	149	25	33
20. Grong-grong Capa	2	41	-	42
21. Tanjong Ulim	5	19	-	41
22. Krueng	-	2	-	26
23. Keudee Ulim	-	3	-	22
24. Dayah Leubue	-	29	25	37
25. Mesjid Ulim Baroh	-	94	27	43
26. Meunasah Bueng	9	31	-	37
27. Geulanggang	17	45	-	46
28. Tijin Husen	-	24	-	36
29. Pulo Lhok	3	17	-	27
30. Tijin Daboh	-	18	-	33
Jumlah	130	1.557	227	1.022

Sumber : Kepala Desa





# PERHUBUNGAN

Tabel 6.1 Jenis Permukaan Jalan Utama Menurut Gampong di Kecamatan Ulim, 2014

	Nama Gampong (1)	Jenis Permukaan Jalan		
		Aspal (2)	Diperkeras (3)	Tanah (4)
1.	Alue Keumiki	-	√	-
2.	Lhok Gajah	-	√	-
3.	Blang Rheue	-	√	-
4.	Cot Seutui	-	√	-
5.	Meunasah Mesjid	-	√	-
6.	Blang Cari	-	√	-
7.	Bidok	√	-	-
8.	Balee Ulim	√	-	-
9.	Pantang Cot Baloi	√	-	-
10.	Nanggroe Barat	√	-	-
11.	Reuleut	√	-	-
12.	Sambongan Baro	√	-	-
13.	Dayah Baroh	√	-	-
14.	Meunasah Pupu	√	-	-
15.	Nanggroe Timu	√	-	-

Lanjutan Tabel 6.1

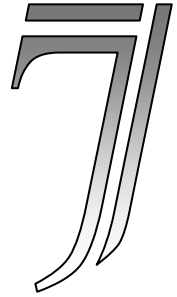
	Nama Gampong	Jenis Permukaan Jalan		
		Aspal	Diperkeras	Tanah
	(1)	(2)	(3)	(4)
16.	Meunasah Kumbang	√	-	-
17.	Mesjid Ulim Tunong	√	-	-
18.	Siblah Coh	√	-	-
19.	Pulo Ulim	√	-	-
20.	Grong-grong Capa	√	-	-
21.	Tanjong Ulim	√	-	-
22.	Krueng	√	-	-
23.	Keude Ulim	√	-	-
24.	Dayah Lubue	√	-	-
25.	Mesjid Ulim Baroh	√	-	-
26.	Meunasah Bueng	√	-	-
27.	Geulanggang	√	-	-
28.	Tijien Husen	√	-	-
29.	Pulo Lhok	√	-	-
30.	Tijien Daboh	√	-	-
	Jumlah	24	6	-

Sumber : Kepala Desa

Tabel 6.2 Jumlah Fasilitas Telekomunikasi dan Kantor PT Pos Indonesia di Kecamatan Ulim, 2014

Nama Gampong (1)	Jumlah (2)
1. Kantor PT Pos Indonesia	-
2. Kantor PT Telkom	-
3. Warung Telepon	-
4. Warung Internet	-
5. Toko Ponsel	6
<b>Jumlah</b>	<b>6</b>

Sumber : Kantor Camat Ulim



# KEUANGAN

Tabel 7.1 Jumlah Sarana Perekonomian Menurut Jenis dan Gampong di Kecamatan Ulim, 2014

Nama Gampong	Sarana Perekonomian			
	Pasar Umum	Kelompok Pertokoan	Bank	KUD
(1)	(2)	(3)	(4)	(5)
1. Alue Keumiki	-	-	-	-
2. Lhok Gajah	-	-	-	-
3. Blang Rheue	-	-	-	-
4. Cot Seutui	-	-	-	-
5. Meunasah Mesjid	-	-	-	-
6. Blang Cari	-	-	-	-
7. Bidok	-	-	-	-
8. Balee Ulim	-	-	-	1
9. Pantang Cot Baloi	-	-	-	-
10. Nanggroe Barat	-	-	-	-
11. Reuleut	-	-	-	-
12. Sambongan Baro	-	-	-	-
13. Dayah Baroh	-	-	-	-
14. Meunasah Pupu	-	-	-	1
15. Nanggroe Timu	-	-	-	-

Lanjutan Tabel 7.1

Nama Gampong	Sarana Perekonomian			
	Pasar Umum	Kelompok Pertokoan	Bank	KUD
(1)	(2)	(3)	(4)	(5)
16. Meunasah Kumbang	-	-	-	-
17. Mesjid Ulim Tunong	-	-	-	-
18. Siblah Coh	-	-	-	-
19. Pulo Ulim	-	-	-	-
20. Grong-grong Capa	-	-	-	1
21. Tanjong Ulim	1	1	-	1
22. Krueng	-	1	1	-
23. Keude Ulim	1	1	-	1
24. Dayah Lubue	-	-	-	-
25. Mesjid Ulim Baroh	-	-	-	-
26. Meunasah Bueng	-	-	-	-
27. Geulanggang	-	1	-	1
28. Tijien Husen	-	-	-	-
29. Pulo Lhok	-	-	-	-
30. Tijien Daboh	-	-	-	-
Jumlah	2	4	1	6

Sumber : Kepala Desa